

# АЛТАЙСКИЙ КРАЙ

## АДМИНИСТРАЦИЯ АЛТАЙСКОГО РАЙОНА

### ПОСТАНОВЛЕНИЕ

«07» февраля 2025 г.

с. Алтайское

№290

О резервировании земель  
для муниципальных нужд

В соответствии со ст. 56.1, с пунктами 1, 3 статьи 70.1 Земельного кодекса Российской Федерации, пунктом 15 части 1 статьи 15 Федерального закона от 06.10.2003 № 131-ФЗ «Об общих принципах организации местного самоуправления в Российской Федерации», Постановление Правительства РФ от 22.07.2008 N 561 (ред. от 01.08.2022) О некоторых вопросах, связанных с резервированием земель для государственных или муниципальных нужд, руководствуясь Уставом муниципального образования Алтайский район, с учетом перспективы обеспечения условий для развития на территории муниципального образования физической культуры, массового спорта и благоустройства,

#### **ПОСТАНОВЛЯЮ:**

1. Зарезервировать для муниципальных нужд сроком на 3 (три) года, под индивидуальное жилищное строительство, в целях дальнейшего предоставления в собственность бесплатно отдельным категориям граждан, участникам специальной военной операции, в соответствии с законом Алтайского края от 07.09.2023 года № 45-ЗС «О случаях и порядке предоставления в собственность бесплатно земельных участков на территории Алтайского края отдельным категориям граждан в связи с их участием в специальной военной операции, а так же категории граждан, имеющих право на бесплатное предоставление в собственность земельных участков, находящихся в государственной и муниципальной собственности в соответствии с законом Алтайского края от 9 ноября 2015 года N 98-ЗС «О бесплатном предоставлении в собственность земельных участков» земельный участок, собственность на который не разграничена, расположенный в Куяганском сельсовете Алтайского района, с.Булатово в соответствии с прилагаемой схемой (приложение 1)
2. Зарезервировать для муниципальных нужд сроком на 3 (три) года, под индивидуальное жилищное строительство, в целях дальнейшего предоставления в собственность бесплатно отдельным категориям граждан, участникам специальной военной операции, в соответствии с законом Алтайского края от 07.09.2023 года № 45-ЗС «О случаях и порядке предоставления в собственность бесплатно земельных участков на территории Алтайского края отдельным категориям граждан в связи с их участием в специальной военной операции, а так же категории граждан, имеющих право на бесплатное предоставление в собственность земельных участков, находящихся в государственной и муниципальной собственности в соответствии с законом Алтайского края от 9 ноября 2015 года N 98-ЗС «О бесплатном предоставлении в собственность земельных участков» земельный участок, собственность на который не разграничена, расположенный в Алтайском сельсовете Алтайского

района, в районе ул.Нектарная в соответствии с прилагаемой схемой (приложение 2)

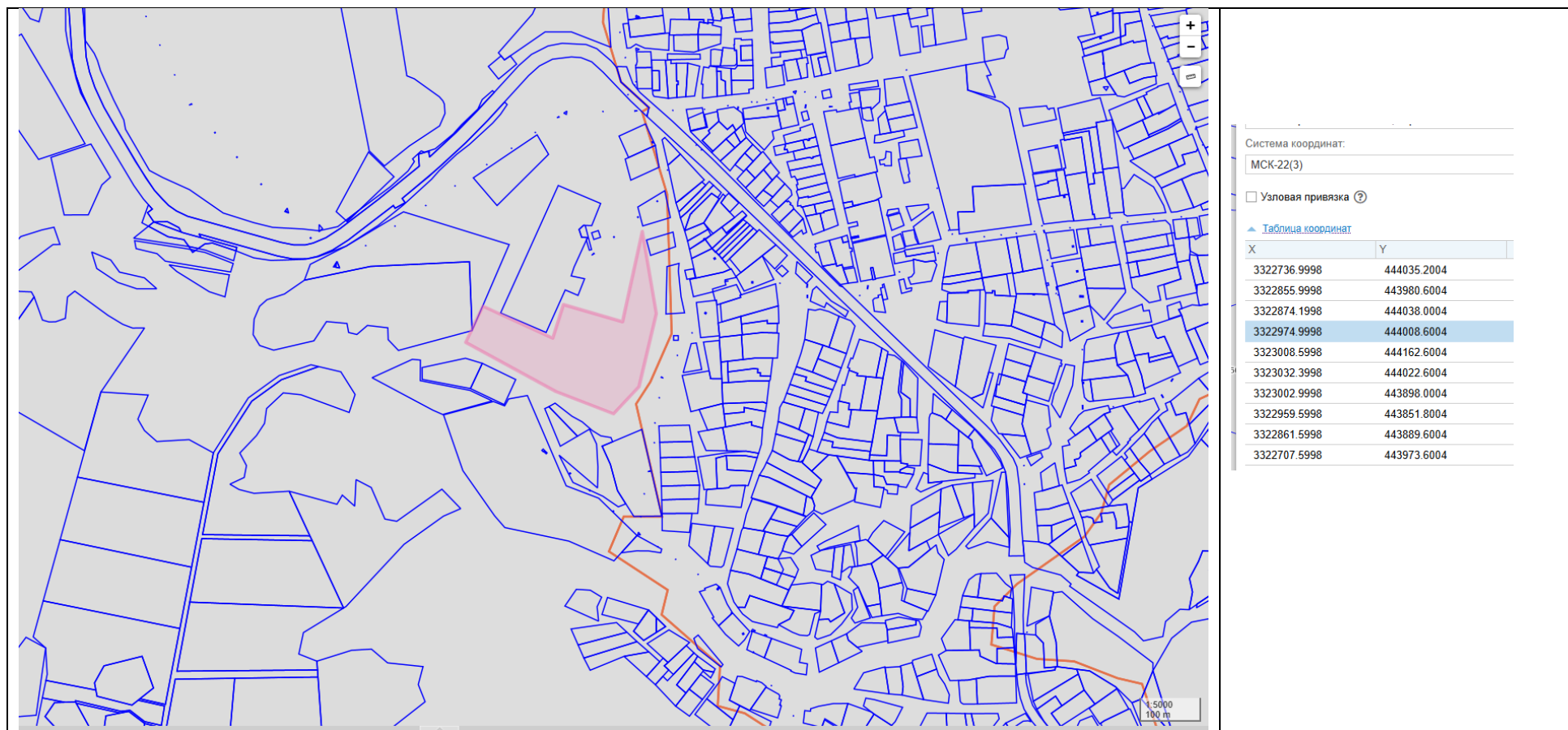
3. Зарезервировать для муниципальных нужд сроком на 3 (три) года в целях дальнейшего размещения строительной площадки организации, осуществляющей строительство объектов «Распределительный газопровод в с. Ая, п. Катунь Алтайского района Алтайского края, 1 этап», «Распределительный газопровод в с. Ая, п. Катунь Алтайского района Алтайского края, 2 этап», «Распределительный газопровод в с. Ая, п. Катунь Алтайского района Алтайского края, 3 этап» земельный участок, собственность на который не разграничена, расположенный в Айском сельсовете Алтайского района, в соответствии с прилагаемой схемой (приложение 3)
4. Комитету по строительству, транспорту, энергетике и связи, ЖК и дорожному хозяйству предусмотреть внесение соответствующих изменений в документы территориального планирования.
5. Настоящее постановление подлежит опубликованию на официальном сайте органов местного самоуправления муниципального образования Алтайский район в информационно-телекоммуникационной сети «Интернет».
6. Контроль за исполнением настоящего постановления возложить на заместителя Главы администрации Алтайского района Малюкова А.В.

Глава Алтайского района

В.А.Тырышкин

## Схема расположения земельного участка на кадастровом плане территории

Площадь ЗУ: 42300 кв.м.



Условные обозначения:



-  - границы образуемого земельного участка
-  - границы земельных участков, внесенных в ГКН

Схема расположения земельного участка на кадастровом плане территории

Площадь ЗУ: 45600 кв.м.; Система координат МСК – 22, зона 3

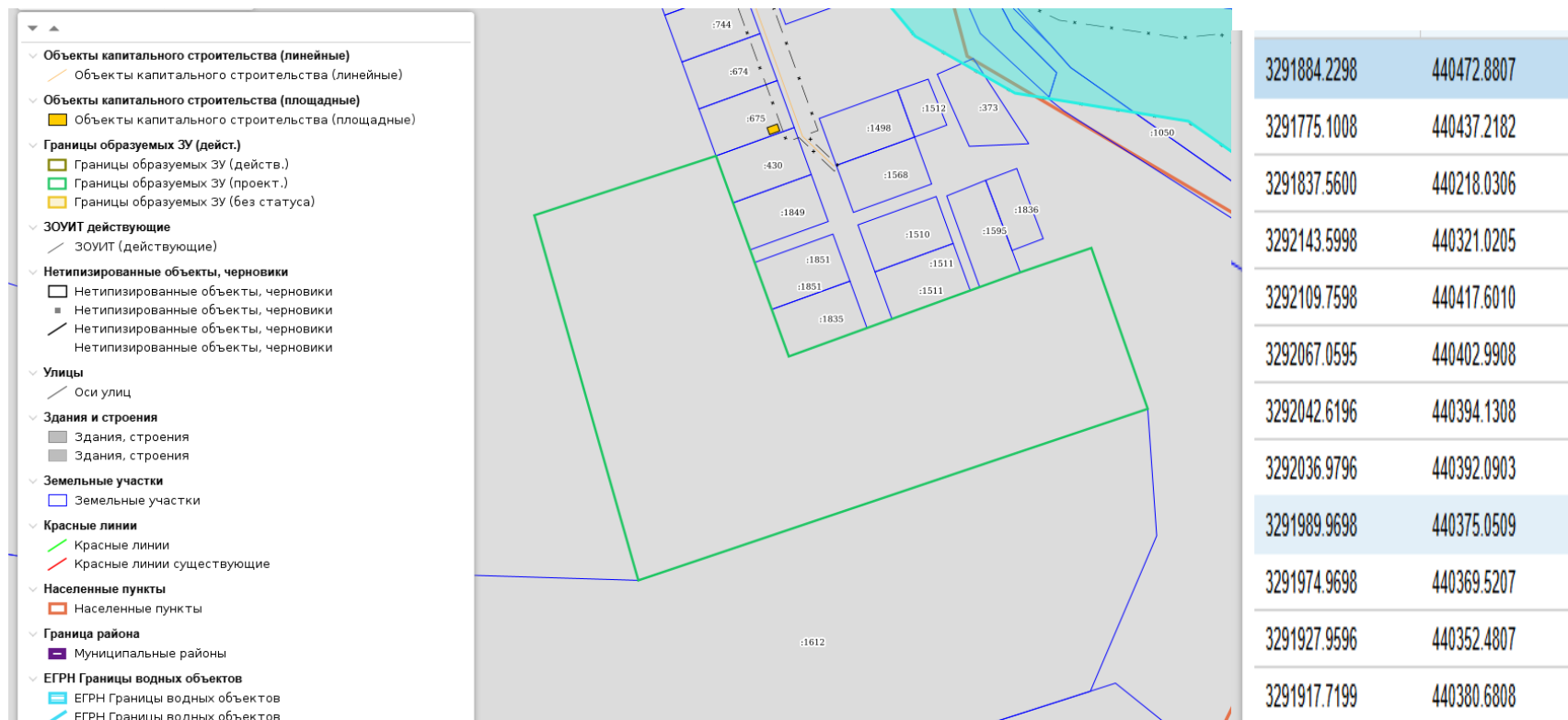


Схема расположения земельного участка на кадастровом плане территории

Площадь многоконтурного ЗУ: 97000 кв.м.

