



Общество с ограниченной ответственностью  
«Многопрофильное предприятие «ЭнергоИнвест»

Заказчик - ООО «Газпром межрегионгаз»

**«ГАЗОПРОВОД МЕЖПОСЕЛКОВЫЙ ВЫСОКОГО  
ДАВЛЕНИЯ ОТ ГРС НИЖНЯЯ КАЯНЧА ДО П.  
КАТУНЬ, С. АЯ АЛТАЙСКОГО РАЙОНА  
АЛТАЙСКОГО КРАЯ»**

**ДОКУМЕНТАЦИЯ ПО ПЛАНИРОВКЕ ТЕРРИТОРИИ  
(ПРОЕКТ ПЛАНИРОВКИ ТЕРРИТОРИИ)**

**Раздел 3. Материалы по обоснованию проекта планировки  
территории. Графическая часть**

**3152.085.00.0/0.1284-ППТЗ**

**Том 3**

**Заказчик - ООО «Газпром межрегионгаз»**

**«ГАЗОПРОВОД МЕЖПОСЕЛКОВЫЙ ВЫСОКОГО  
ДАВЛЕНИЯ ОТ ГРС НИЖНЯЯ КАЯНЧА ДО П.  
КАТУНЬ, С. АЯ АЛТАЙСКОГО РАЙОНА  
АЛТАЙСКОГО КРАЯ»**

**ДОКУМЕНТАЦИЯ ПО ПЛАНИРОВКЕ  
ТЕРРИТОРИИ  
(ПРОЕКТ ПЛАНИРОВКИ ТЕРРИТОРИИ)**

**Раздел 3. Материалы по обоснованию проекта планировки  
территории. Графическая часть**

**3152.085.00.0/0.1284-ППТЗ**

**Том 3**

**Главный инженер**

**Е.С. Михаленко**

**Главный инженер проекта**

**А.С. Егоров**



Инов. № подл.	Подп. и дата	Взам. инв. №

Обозначение	Наименование	Примечание
3152.085.00.0/0.1284-ППТЗ-С	Содержание тома 3	
3152.085.00.0/0.1284-СД	Состав документации проекта планировки территории	
	Графическая часть	
3152.085.00.0/0.1284.ГЧ	Схема расположения элементов планировочной структуры	
3152.085.00.0/0.1284.ГЧ	Схема использования территории в период подготовки проекта планировки территории	
3152.085.00.0/0.1284.ГЧ	Схема границ зон с особыми использованиями территории	
3152.085.00.0/0.1284.ГЧ	Схема конструктивных и планировочных решений	

Примечание:


1. Схема организации улично-дорожной сети и движения транспорта не разрабатывается в связи с тем, что проектом планировки территории не предусмотрено размещение автомобильных дорог и (или) железнодорожного транспорта.
2. Схема границ территорий объектов культурного наследия не разрабатывается в виду отсутствия таких объектов (Приложение Ж, Том 4).
3. Схема вертикальной планировки территории, инженерной подготовки и инженерной защиты территории не предусматривается, согласно Приказу Министерства строительства и жилищно-коммунального хозяйства РФ от 25 апреля 2017 г. № 740/пр "Об установлении случаев подготовки и требований к подготовке входящей в состав материалов по обоснованию проекта планировки территории схемы вертикальной планировки, инженерной подготовки и инженерной защиты территории"
4. Информация, содержащаяся в схеме границ территорий, подверженных риску возникновения чрезвычайных ситуаций природного и техногенного характера (пожар, взрыв, химическое, радиоактивное заражение, затопление, подтопление, оползень, карсты, эрозия и т.д.) отражена в схеме конструктивных и планировочных решений.

Согласовано

Взам. инв. №

Подп. и дата

Инв. № подл.


<b>3152.085.00.0/0.1284-ППТЗ-С</b>									
Изм.	Кол.уч.	Лист	№док.	Подп.	Дата	Содержание тома 3	Стадия	Лист	Листов
Разраб.		Филиппова		<i>Федя</i>	1.07.22		ДПТ		1
Н.контр.		Милова		<i>Милова</i>	1.07.22				
ГИП		Егоров		<i>Егоров</i>	1.07.22				

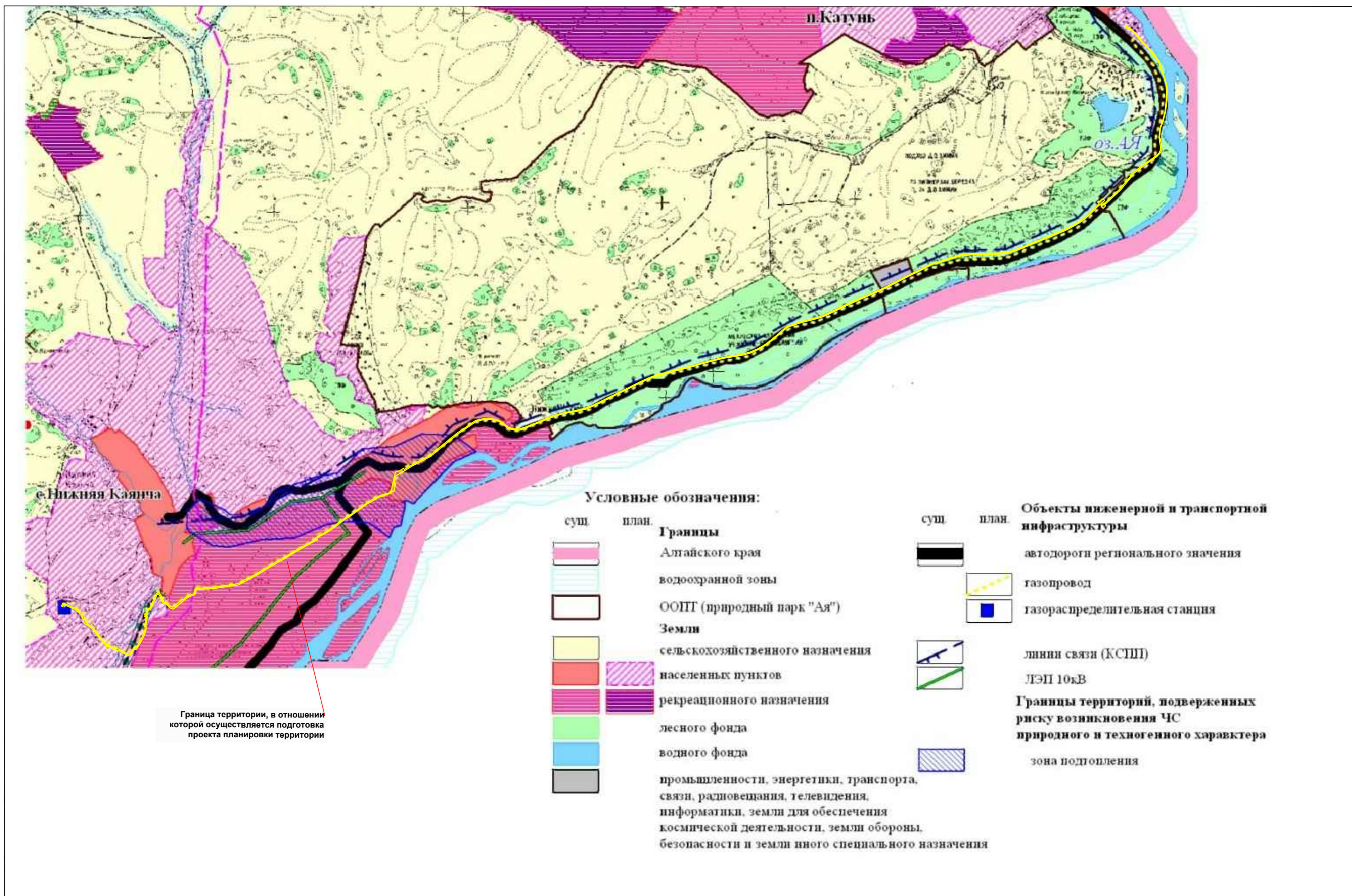
## СОСТАВ ДОКУМЕНТАЦИИ ПО ПЛАНИРОВКЕ ТЕРРИТОРИИ

- Раздел 1. Проект планировки территории. Графическая часть
- Раздел 2. Положение о размещении линейных объектов
- Раздел 3. Материалы по обоснованию проекта планировки территории.  
Графическая часть
- Раздел 4. Материалы по обоснованию проекта планировки территории.  
Пояснительная записка
- Раздел 5. Проект межевания территории. Графическая часть
- Раздел 6. Проект межевания территории. Текстовая часть
- Раздел 7. Материалы по обоснованию проекта межевания территории.  
Графическая часть
- Раздел 8. Материалы по обоснованию проекта межевания территории.  
Пояснительная записка

Согласовано	

Взам. инв. №	
Подп. и дата	

<b>3152.085.00.0/0.1284-ППТЗ-СД</b>								
Изм.	Кол.уч.	Лист	№док.	Подп.	Дата			
				<i>Федя</i>	1.07.22			
				<i>Милова</i>	1.07.22			
				<i>Егоров</i>	1.07.22			
Инв. № подл.	Разраб.	Филиппова	Содержание тома 3			Стадия	Лист	Листов
						ДПТ	1	
								



Граница территории, в отношении которой осуществляется подготовка проекта планировки территории

Условные обозначения:

- |                  |                      |  |                      |       |  |
|------------------|----------------------|--|----------------------|-------|--|
| суш.             | план.                | <b>Границы</b>   | суш.                 | план. | <b>Объекты инженерной и транспортной инфраструктуры</b>  |
| [Pink box]       |                      | Алтайского края  | [Black box]          |       | автодороги регионального значения  |
| [Blue box]       |                      | водоохранной зоны  | [Yellow dashed line] |       | газопровод   |
| [White box]      |                      | ООПТ (природный парк "Ая")   | [Blue square]        |       | газораспределительная станция  |
| [Yellow box]     |                      | <b>Земли</b>   | [Blue line]          |       | линии связи (КСШ)  |
| [Red box]        | [Pink hatched box]   | сельскохозяйственного назначения   | [Green line]         |       | ЛЭП 10кВ   |
| [Pink box]       | [Purple hatched box] | населенных пунктов   | [Blue hatched box]   |       | <b>Границы территорий, подверженных риску возникновения ЧС природного и техногенного характера</b> |
| [Green box]      |                      | рекреационного назначения  |                      |       | зона подтопления   |
| [Light blue box] |                      | лесного фонда  |                      |       |  |
| [Blue box]       |                      | водного фонда  |                      |       |  |
| [Grey box]       |                      | промышленности, энергетики, транспорта, связи, радиовещания, телевидения, информатики, земли для обеспечения космической деятельности, земли обороны, безопасности и земли иного специального назначения |                      |       |  |

Условные обозначения:  
 - граница территории, в отношении которой осуществляется подготовка схемы расположения элементов планировочной структуры  
 - граница зон планируемого размещения линейных объектов

Примечание:  
 В качестве расстройной основы Схемы расположения элементов планировочной структуры являются изменения и дополнения в решение Алтайского районного Собрания депутатов от 22.12.2008, согласно Решения № 39 от 05.09.2019г года № 69, «об утверждении схемы территориального планирования муниципального образования Алтайский район Алтайского края».

3152.085.00.0/0.1284-ППТ1.ГЧ

«Газопровод межпоселковый высокого давления от ГРС Нижняя Каянча до п. Катунь, с. Ая Алтайского района Алтайского края»

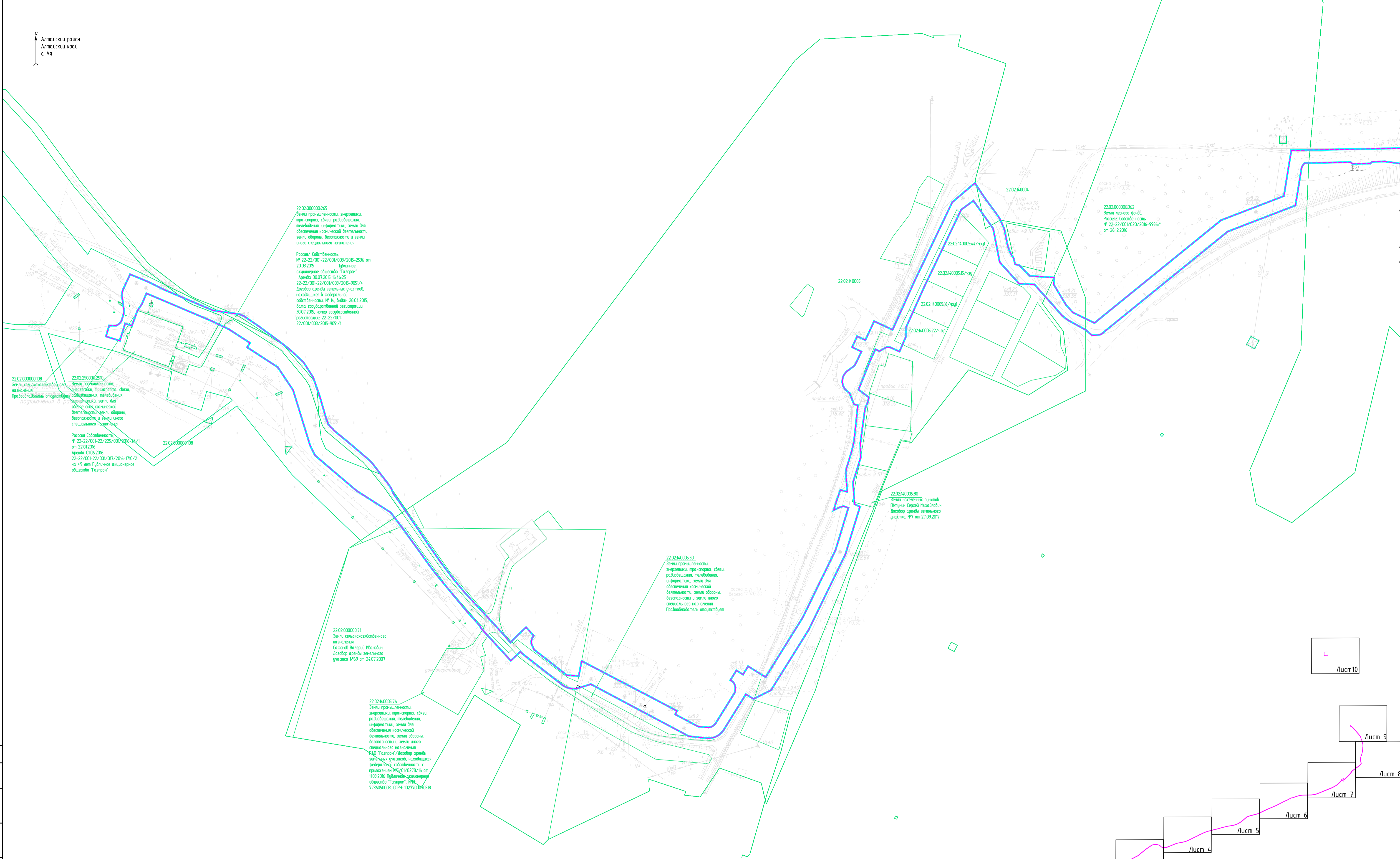
Изм.	Кол. уч.	Лист	№ док.	Подп.	Дата
Разраб.		Филиппова			107.22
Проверил		Егоров			107.22
Н.контр.		Милова			107.22
ГИП		Егоров			107.22

Стадия	Лист	Листов
ДПТ	1	7

Схема расположения элементов планировочной структуры Масштаб 1:10000



Согласовано  
Взам. инв. №  
Подп. и дата  
Инв. № подл.



22:02:000002:265  
Земли промышленности, энергетики, транспорта, связи, радиосвязи, телевидения, информатики, земли для обеспечения космической деятельности, земли обороны, безопасности и земли иного специального назначения.  
Россия/ Собственность  
№ 22-22/001-22/001/003/2015-2536 от 20.03.2015  
Публичное акционерное общество "Газпром"  
Аренда: 30.07.2015 № 46/25  
22-22/001-22/001/003/2015-9051/4  
Договор аренды земельных участков, находящихся в федеральной собственности, № 14, Выдан: 28.04.2015.  
Дата государственной регистрации: 30.07.2015, номер государственной регистрации: 22-22/001-22/001/003/2015-9051/1

22:02:000000:108  
Земли сельскохозяйственного назначения  
Пробоводитель осуществляет подключение в район  
22:02:250006:2510  
Земли промышленности, энергетики, транспорта, связи, радиосвязи, телевидения, информатики, земли для обеспечения космической деятельности, земли обороны, безопасности и земли иного специального назначения  
Россия/ Собственность  
№ 22-22/001-22/225/001/2016-24/1 от 22.01.2016  
Аренда: 01.06.2016  
22-22/001-22/001/017/2016-170/2 на 49 лет Публичное акционерное общество "Газпром"

22:02:000000:34  
Земли сельскохозяйственного назначения  
Саркенов Валерий Иванович  
Договор аренды земельного участка №69 от 24.07.2007

22:02:140005:76  
Земли промышленности, энергетики, транспорта, связи, радиосвязи, телевидения, информатики, земли для обеспечения космической деятельности, земли обороны, безопасности и земли иного специального назначения  
ОАО "Газпром"/Договор аренды земельного участка, находящегося в федеральной собственности с приложениями №5\_01/0278/16 от 11.03.2016 Публичное акционерное общество "Газпром", ИНН 7736050003, ОГРН 1027700016518

22:02:140005:50  
Земли промышленности, энергетики, транспорта, связи, радиосвязи, телевидения, информатики, земли для обеспечения космической деятельности, земли обороны, безопасности и земли иного специального назначения  
Пробоводитель осуществляет

22:02:140005:80  
Земли населенных пунктов  
Петушки Сергей Михайлович  
Договор аренды земельного участка №7 от 27.09.2017

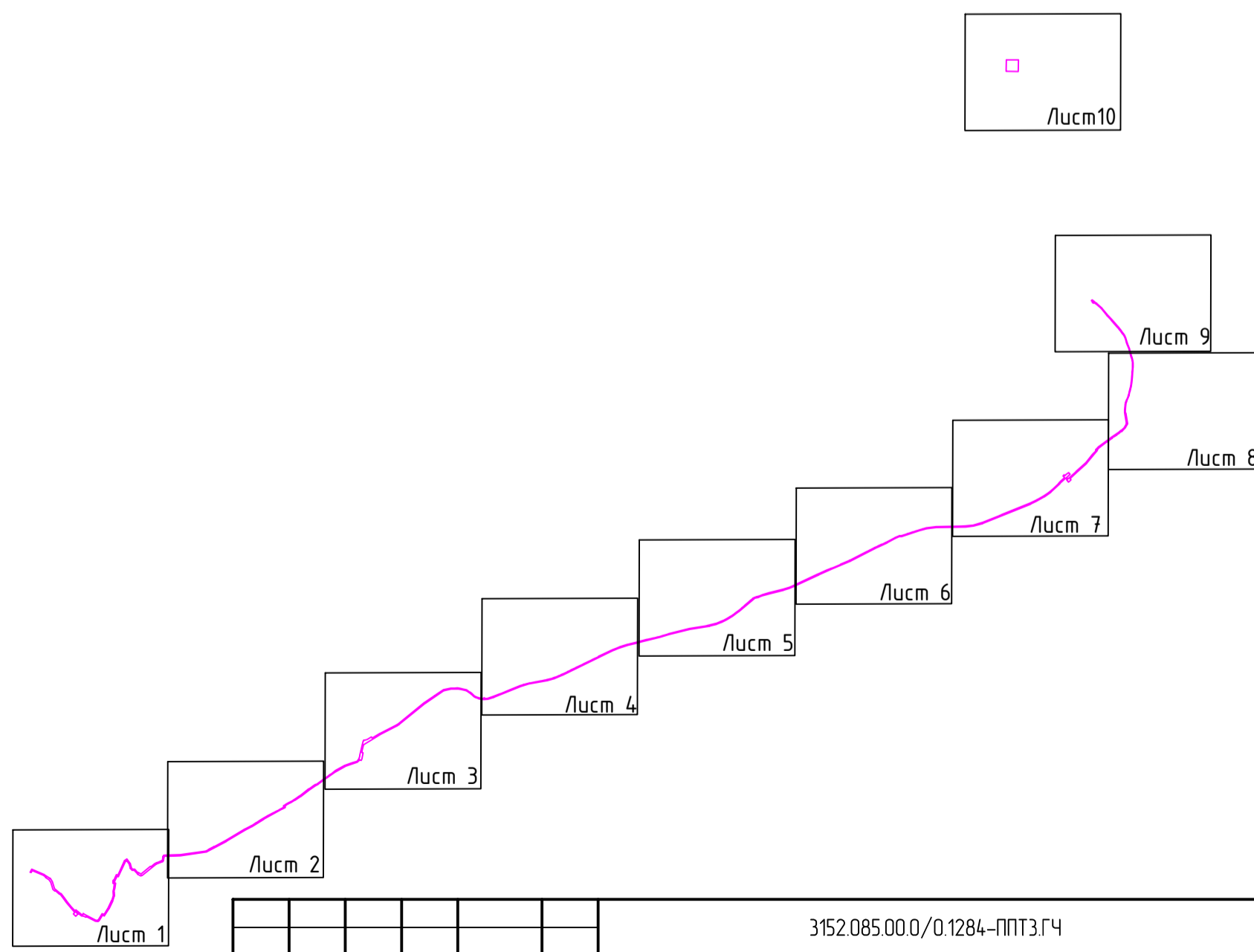
22:02:000000:362  
Земли лесного фонда  
Россия/ Собственность  
№ 22-22/001/020/2016-9936/1 от 26.12.2016

**Условные обозначения:**

- граница зон планируемого размещения линейных объектов
- граница территории, в отношении которой осуществляется подготовка проекта планировки
- граница земельных участков, сведения о которых содержатся в ЕГРН

22:02:250006 номер кадастрового квартала  
22:02:250006:2510 кадастровый номер земельного участка

Контуры существующих сохраняемых объектов капитального строительства, а также подлежащих сносу (или) демонтажу и не подлежащих переносу (перестройству) линейных объектов не отображены, ввиду отсутствия таких объектов.  
Границы зон планируемого размещения линейных объектов капитального строительства, установленные ранее утвержденной документацией по планировке территории, в отношении которой осуществляется подготовка проекта планировки представлены в Том 4(приложении) Постановления администрации Алтайского района Алтайского края об утверждении ДПТ №399 от 30.03.2020 г.  
Границы зон планируемого размещения линейных объектов, подлежащих переносу (перестройству) из зон планируемого размещения линейных объектов не разрабатывались, ввиду отсутствия таких объектов.



Система высот: Балтийская 1977г.  
Система координат: МСК - 22, зона 3  
Полевые работы выполнены в мае - июне 2022 г.

3152.085.00.0/0.1284-ППТЗ.ГЧ					
«Газопровод межпоселковый высокого давления от ГРС Нижняя Каянча до п. Капучь, с. Ая Алтайского района Алтайского края»					
Изм.	Копучь	Лист	№ док.	Подп.	Дата
Разработ.	Филиппова	3		Егороб	10.7.22
Проверил	Егороб	4		Егороб	10.7.22
Нач.пр.	Милова	10		Милова	10.7.22
ГИП	Егороб	10		Егороб	10.7.22
Схема использования территории в период подготовки проекта планировки территории Масштаб 1:2000					ЭнергоИнвест

Алтайский район  
Алтайский край  
с. Ая



22:02:00000362  
Земли лесного фонда  
Распор. Собственность  
№ 22-22/001/020/2016-9936/1  
от 26.12.2016

22:02:250005

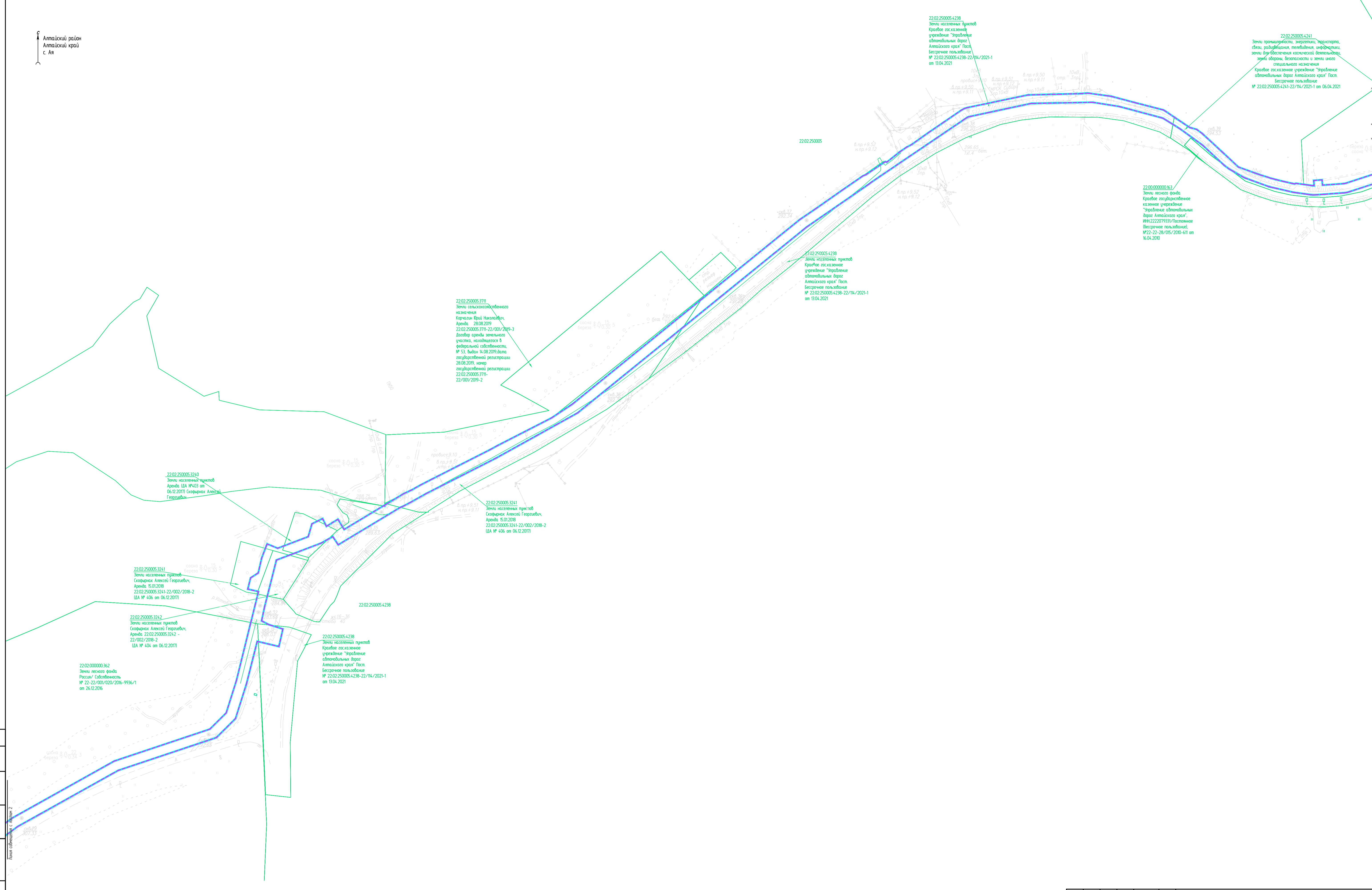
22:02:00000362  
Земли лесного фонда  
Распор. Собственность  
№ 22-22/001/020/2016-9936/1  
от 26.12.2016

22:02:00000362  
Земли лесного фонда  
Распор. Собственность  
№ 22-22/001/020/2016-9936/1  
от 26.12.2016

Создано	
Изм. № подл.	
Подп. и дата	
Взам. инв. №	

3152.085.00.0/0.1284-ППТЗ.ГЧ					
«Газопровод межпоселковый высокого давления от ГРС Нижняя Каянча до п. Капучнь, с. Ая Алтайского района Алтайского края»					
Изм.	Колуч.	Лист	№ док.	Подп.	Дата
Разраб.	Филиппова	2	10722	Егоров	10722
Проверил	Егоров	2	10722	Егоров	10722
Исполн.	Милова	1	10722	Егоров	10722
Гип	Егоров	1	10722	Егоров	10722
Схема использования территории в период подготовки проекта планировки территории Масштаб 1:2000					ЭнергоИнвест
Копировал					А1

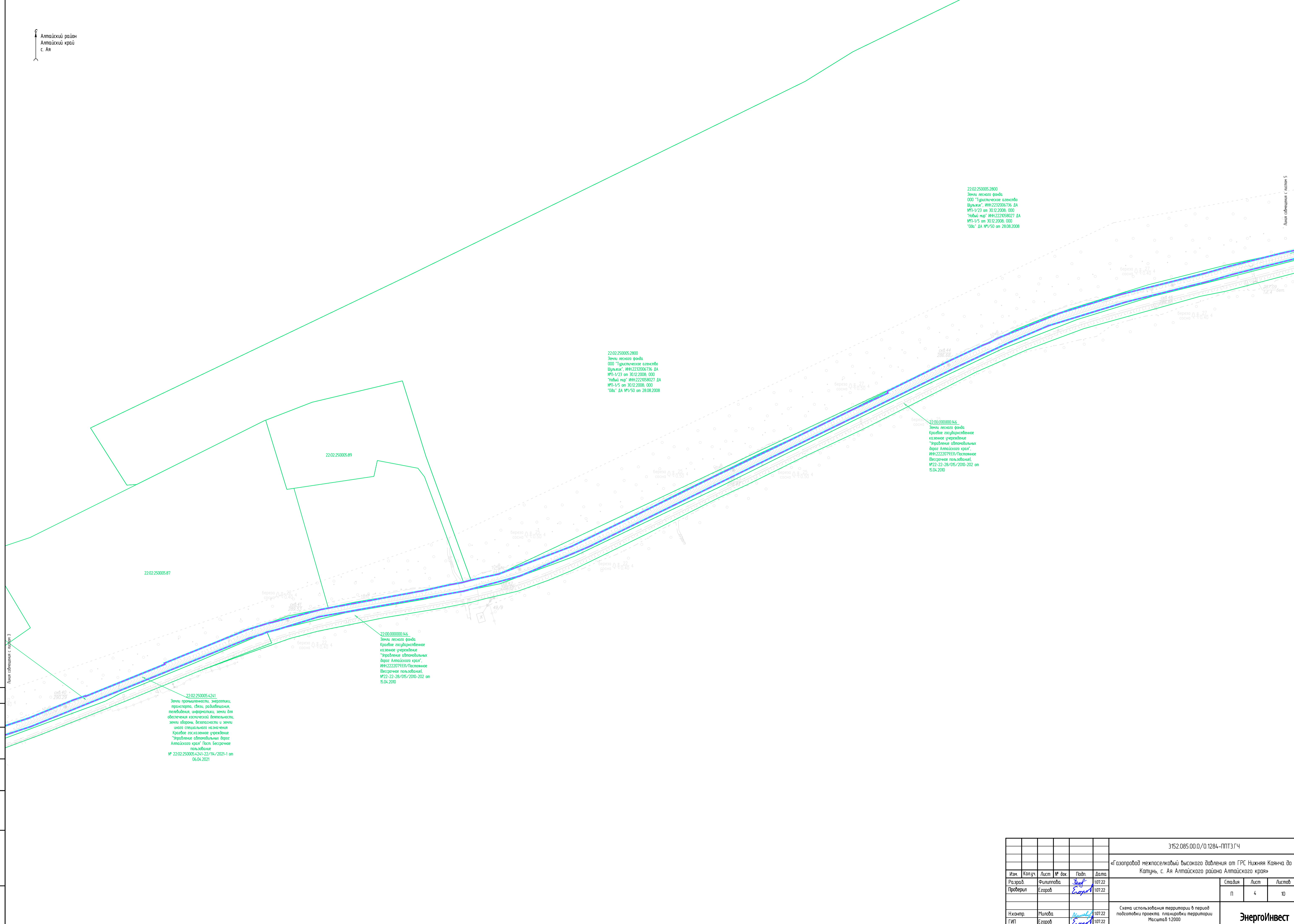
Алтайский район  
Алтайский край  
с. Ая



Создано	
Проверено	
Дата	
№ документа	
№ листа	

3152.085.00.0/0.1284-ППТЗ.ГЧ					
«Газопровод межпоселковый высокогазопровода от ГРС Нижняя Каянка до п. Катунь, с. Ая Алтайского района Алтайского края»					
Изм.	Копуч	Лист	№ док.	Подп.	Дата
Разраб.	Филиппова			Егороб	10.12.22
Проверил	Егороб			Егороб	10.12.22
Исполн.	Милова			Милова	10.12.22
ГИП	Егороб			Егороб	10.12.22
Схема использования территории в период подготовки проекта планировки территории. Масштаб 1:2000					ЭнергоИнвест





22.02.250005.2800  
Земли лесного фонда  
ООО "Турбинское агентство  
Шальман", ИНН 2222006136 ДА  
ИП-1/23 от 30.12.2008, 000  
"Новый мир" ИНН 2222058027 ДА  
ИП-1/5 от 30.12.2008, 000  
"Обс" ДА №1/50 от 28.08.2008

22.02.250005.2800  
Земли лесного фонда  
ООО "Турбинское агентство  
Шальман", ИНН 2222006136 ДА  
ИП-1/23 от 30.12.2008, 000  
"Новый мир" ИНН 2222058027 ДА  
ИП-1/5 от 30.12.2008, 000  
"Обс" ДА №1/50 от 28.08.2008

22.00.000000.146  
Земли лесного фонда  
Крепкое государственное  
казенное учреждение  
"Управление автомобильных  
дорог Алтайского края"  
ИНН 2222079331/Постоянное  
бессрочное пользование,  
№22-22-28/015/2010-202 от  
15.04.2010

22.00.000000.146  
Земли лесного фонда  
Крепкое государственное  
казенное учреждение  
"Управление автомобильных  
дорог Алтайского края"  
ИНН 2222079331/Постоянное  
бессрочное пользование,  
№22-22-28/015/2010-202 от  
15.04.2010

22.02.250005.4241  
Земли промышленности, энергетики,  
транспорта, связи, радиотехники,  
телевидения, информатики; земли для  
обеспечения космической деятельности,  
земли обороны, безопасности и земли  
иного специального назначения  
Крепкое государственное учреждение  
"Управление автомобильных дорог  
Алтайского края" Пост. Бессрочное  
пользование  
№ 22.02.250005.4241/22/14/2021-1 от  
06.04.2021

Лист согласован с объектом 3

Лист согласован с листом 5

Согласовано					
Имя, № подл.	Подп. и дата	Взам. инб. №			

3152.085.00.0/0.1284-ППТЗ.ГЧ					
«Газопровод межпоселковый высокого давления от ГРС Нижняя Каянча до п. Капучь, с. Ая Алтайского района Алтайского края»					
Изм.	Копучь	Лист	№ док.	Подп.	Дата
Разраб.	Филиппова			Егороб	10722
Проверил	Егороб			Егороб	10722
Исполн.	Милова			Милова	10722
ГИП	Егороб			Егороб	10722
Схема использования территории в период подготовки проекта планировки территории Масштаб 1:2000					ЭнергоИнвест
Копировал					A1

Алтайский район  
Алтайский край  
с. Ая



22:02:250005:2800  
Земли лесного фонда  
ООО "Грибническое агентство  
Шульчик", ИНН 22:02:006736, ДА  
МП-1/23 от 30.12.2008, 000  
"Лесной мир" ИНН 22:02:058027, ДА  
МП-1/5 от 30.12.2008, 000  
"Обь" ДА МП/50 от 28.08.2008

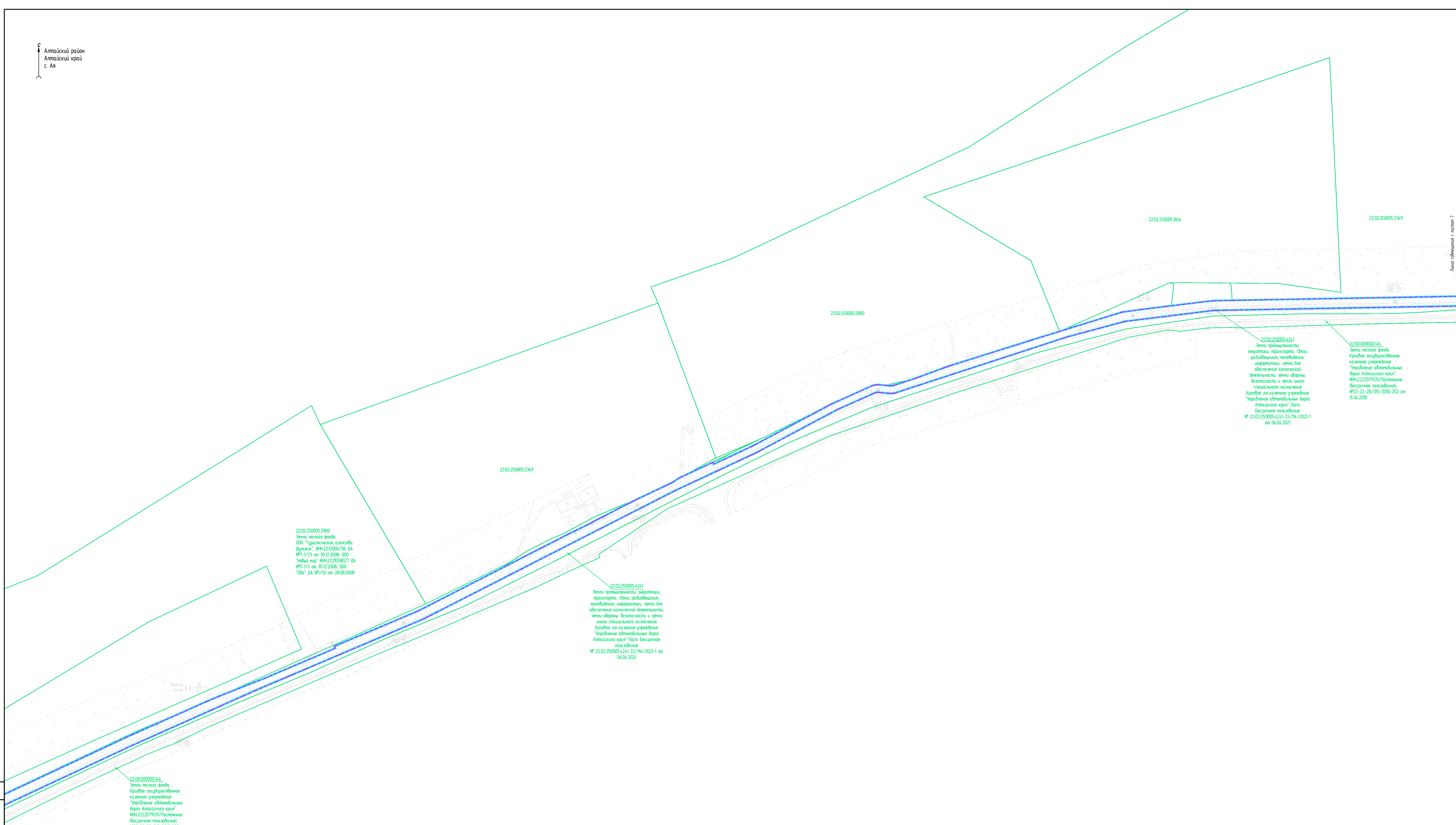
22:02:250005:2800  
Земли лесного фонда  
ООО "Грибническое агентство  
Шульчик", ИНН 22:02:006736, ДА  
МП-1/23 от 30.12.2008, 000  
"Лесной мир" ИНН 22:02:058027, ДА  
МП-1/5 от 30.12.2008, 000  
"Обь" ДА МП/50 от 28.08.2008

22:02:250005:2800  
Земли лесного фонда  
ООО "Грибническое агентство  
Шульчик", ИНН 22:02:006736, ДА  
МП-1/23 от 30.12.2008, 000  
"Лесной мир" ИНН 22:02:058027, ДА  
МП-1/5 от 30.12.2008, 000  
"Обь" ДА МП/50 от 28.08.2008

22:00:000000:146  
Земли лесного фонда  
Краевое государственное  
научное учреждение  
"Управление автомобильных  
дорог Алтайского края",  
ИНН 22:02:099531/Потомное  
(бесконечная пользование),  
№22-22-28/05/2010-202 от  
15.04.2010

Создано	
Изм. № подл.	
Подп. и дата	
Взам. инв. №	

3152.085.00.0/0.1284-ППТЗ.ГЧ					
«Газопровод межпоселковый высокого давления от ГРС Нижняя Каянча до п. Капучь, с. Ая Алтайского района Алтайского края»					
Изм.	Копучь	Лист	№ док.	Подп.	Дата
Разраб.	Филиппова			Егороб	10.7.22
Проверил	Егороб			Егороб	10.7.22
				Стадия	Лист
				П	5
				Листов	10
Схема использования территории в период подготовки проекта планировки территории. Масштаб 1:2000					
Исполн.	Милова			Егороб	10.7.22
ГИП	Егороб			Егороб	10.7.22
<b>ЭнергоИнвест</b>					



22.02.250005.2800  
Земли лесного фонда  
ООО "Трипольское общество  
Шульми", ИНН 2222006736, ДА  
№П1-У/23 от 30.12.2008, ОО  
"Юный мэр" ИНН 2222058027, ДА  
№П1-У/5 от 30.12.2008, ОО  
"Оба" ДА №У/50 от 28.08.2008

22.02.250005.4241  
Земли промышленности, энергетики,  
транспорта, связи, радиосвязи,  
телевидения, информатики, земли для  
обеспечения экономической деятельности,  
земли обороны, безопасности и земли  
иного специального назначения  
Краевое государственное учреждение  
"Управление автомобильных дорог  
Алтайского края" Пост. Бесплатное  
пользование  
№ 22.02.250005.4241-22/114/2021-1 от  
06.04.2021

22.02.250005.4241  
Земли промышленности,  
энергетики, транспорта, связи,  
радиосвязи, телевидения,  
информатики, земли для  
обеспечения экономической  
деятельности, земли обороны,  
безопасности и земли иного  
специального назначения  
Краевое государственное учреждение  
"Управление автомобильных дорог  
Алтайского края" Пост.  
Бесплатное пользование  
№ 22.02.250005.4241-22/114/2021-1  
от 06.04.2021

22.00.000000.146  
Земли лесного фонда  
Краевое государственное  
казенное учреждение  
"Управление автомобильных  
дорог Алтайского края",  
ИНН 2222079331/Постоянное  
бесплатное пользование,  
№22-22-28/015/2010-202 от  
15.04.2010

22.00.000000.146  
Земли лесного фонда  
Краевое государственное  
казенное учреждение  
"Управление автомобильных  
дорог Алтайского края",  
ИНН 2222079331/Постоянное  
бесплатное пользование,  
№22-22-28/015/2010-202 от  
15.04.2010

Согласовано					
Имя, № подл.	Подп. и дата	Взам. инв. №			

3152.085.00.0/0.1284-ППТЗ.ГЧ					
«Газопровод межпоселковый высокого давления от ГРС Нижняя Каянча до п. Катунь, с. Ая Алтайского района Алтайского края»					
Изм.	Копуч.	Лист	№ док.	Подп.	Дата
Разраб.	Филиппова			Егороб	10722
Проверил	Егороб			Егороб	10722
Исполн.	Милова			Милова	10722
ГМП	Егороб			Егороб	10722
Схема использования территории в период подготовки проекта планировки территории Масштаб 1:2000					ЭнергоИнвест
Копирова.л					A1



Ранее запроектированная трасса КЛ  
в границах образуемых земельных участков  
по материалу ПИИТ «Строительство КЛ-0,4 кВ  
на территории Алтайского лесничества,  
Айского участка лесничества в квартале №9»  
выполненный ООО «Лес-Проект»

22.02.250005.4241  
Земли промышленности, энергетики,  
транспорт, связи, радиотелевизионная  
телевидения, информатики, земли для  
обеспечения космической деятельности, земли  
обороны, безопасности и земли иного  
специального назначения  
Крайнее государственное учреждение  
«Управление автомобильных  
дорог Алтайского края» Пост  
Бесрочное пользование  
№ 22.02.250005.4241-22/14/2021-1 от  
06.04.2021

22.02.250005.4241  
Земли промышленности, энергетики,  
транспорт, связи, радиотелевизионная  
телевидения, информатики, земли для  
обеспечения космической  
деятельности, земли обороны,  
безопасности и земли иного  
специального назначения  
Крайнее государственное учреждение  
«Управление автомобильных  
дорог Алтайского края» Пост  
Бесрочное  
пользование  
№ 22.02.250005.4241-22/14/2021-1 от  
06.04.2021

22.02.250005.2800  
Земли лесного фонда  
Крайнее государственное  
казенное учреждение  
«Управление автомобильных  
дорог Алтайского края»,  
ИНН 22.02.250005.2800/Постоянное  
Бесрочное пользование  
№ 22-22-28/05/2010-202 от  
15.04.2010

22.02.250005.3899  
Земли лесного фонда  
РР Собственность  
22.02.250005.3899-22/001/2020-1  
от 10.06.2020  
Крайнее государственное учреждение  
«Управление автомобильных  
дорог Алтайского края» Пост  
Бесрочное пользование  
№ 22.02.250005.3899-22/111/2020-2  
от 06.11.2020

Согласовано					
М.П. № подл.	Подп. и дата	Взам. инв. №			

3152.085.00.0/0.1284-ППТЗ.ГЧ					
«Газопровод межпоселковый высокого давления от ГРС Нижняя Каянча до п. Капучь, с. Ая Алтайского района Алтайского края»					
Изм.	Копучь	Лист	№ док.	Подп.	Дата
Разраб.	Филиппова			Егороб	10.07.22
Проверил	Егороб			Егороб	10.07.22
Исполн.	Милова			Милова	10.07.22
ГИП	Егороб			Егороб	10.07.22
Схема использования территории в период подготовки проекта планировки территории Масштаб 1:2000					Копировал
					А1

Алтайский район  
Алтайский край  
с. Ая

Линия сообщения с листом 9

клен 7.0

береза 25  
0.3-6

22.02.250005

22.02.000000.934  
Земли промышленности, энергетики, транспорта, связи, радиовещания, телевидения, информатики, земли для обеспечения космической деятельности, земли обороны, безопасности и земли иного специального назначения

Краевое государственное казенное учреждение "Управление автомобильных дорог Алтайского края" ОГРН: 1062225020824, Россия, Алтайский край, г. Барнаул, ул. Папаничев, д. 105 ИНН: 2225079331/ Постоянное (бессрочное) пользование, № 22.02.000000.934-22/111/2021-1 от 04.08.2021

береза 20  
0.3-6

ст.1000

береза 7м

клен 7м

береза 7м

клен 10  
0.10-2

22.02.000000.934  
Земли промышленности, энергетики, транспорта, связи, радиовещания, телевидения, информатики, земли для обеспечения космической деятельности, земли обороны, безопасности и земли иного специального назначения

Краевое государственное казенное учреждение "Управление автомобильных дорог Алтайского края" ОГРН: 1062225020824, Россия, Алтайский край, г. Барнаул, ул. Папаничев, д. 105 ИНН: 2225079331/ Постоянное (бессрочное) пользование, № 22.02.000000.934-22/111/2021-1 от 04.08.2021

22.02.250005.3899  
Земли лесного фонда РФ Собственность, 22.02.250005.3899-22/001/2020-1 от 10.06.2020  
Краевое государственное учреждение "Управление автомобильных дорог Алтайского края" Пост. Бессрочное пользование № 22.02.250005.3899-22/111/2020-2 от 06.11.2020

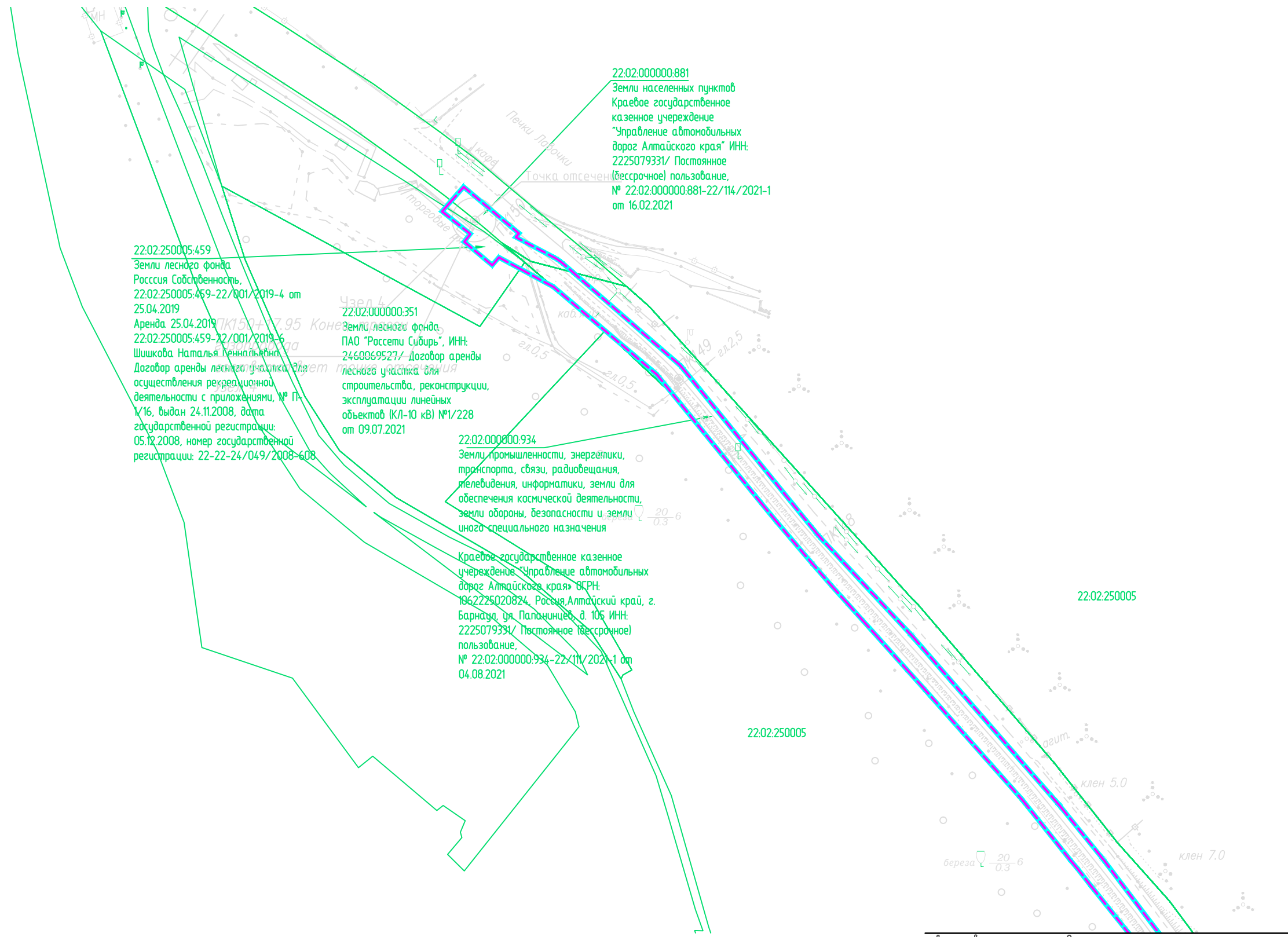
22.02.250005.2984  
Земли лесного фонда Кренина Лариса Михайловна Аренда 3.09.2019 13.47.30 22.02.250005.2984-22/001/2019-9 Договор аренды лесного участка для осуществления рекреационной деятельности с приложениями, № П-1/28, выдан 24.11.2008, дата государственной регистрации: 05.12.2008, номер государственной регистрации: 22-22-24/049/2008-577

Линия сообщения с листом 7

Согласовано				
Инв. № подл.	Подп. и дата	Взам. инв. №		

					3152.085.00.0/0.1284-ППТЗ.ГЧ			
					«Газопровод межселковкой высокого давления от ГРС Нижняя Коянча до п. Катунь, с. Ая Алтайского района Алтайского края»			
Изм.	Колуч.	Лист	№ док.	Подп.	Дата	Стадия	Лист	Листов
Разраб.	Филиппова			Фил	107.22	п	8	10
Проверил	Егоров			Егор	107.22			
Н.контр.	Милова			Милова	107.22	Схема использования территории в период подготовки проекта планировки территории Масштаб 1:2000		
ГИП	Егоров			Егор	107.22			
						ЭнергоИнвест		

Алтайский район  
Алтайский край  
с. Ая

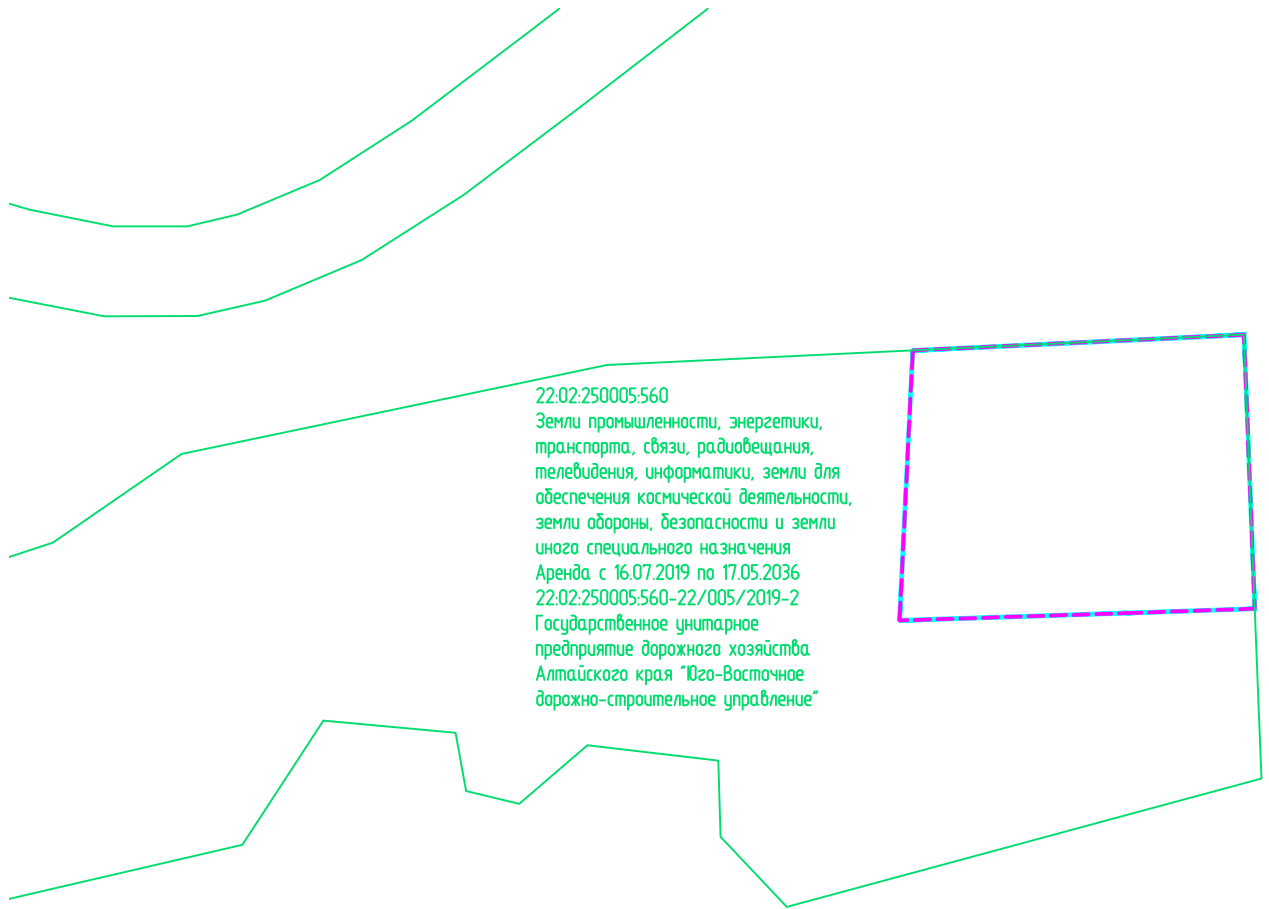


Согласовано

Инв. № подл.	Подп. и дата	Взам. инв. №

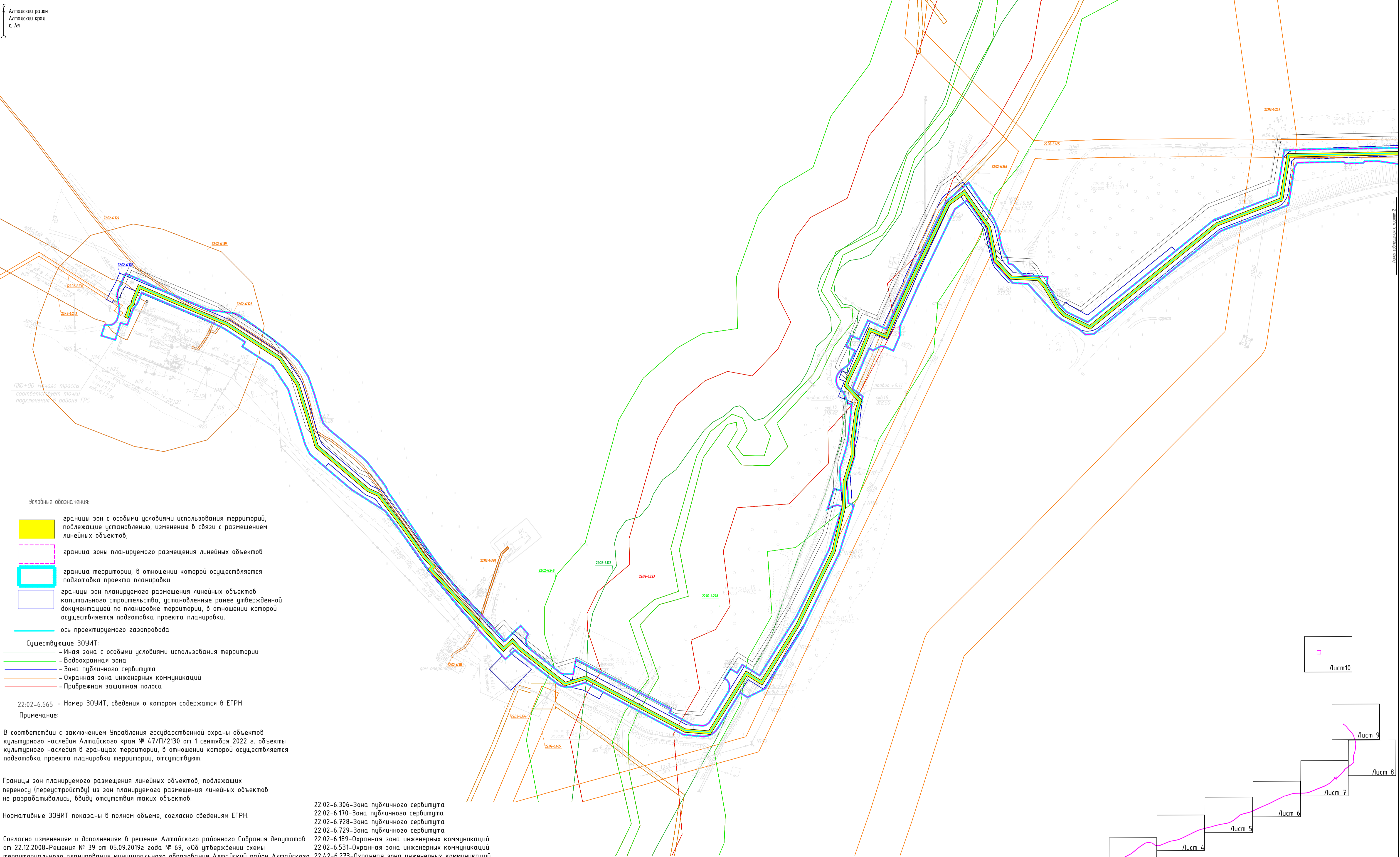
3152.085.00.0/0.1284-ППТЗ.ГЧ							
«Газопровод межпоселковый высокого давления от ГРС Нижняя Каянча до п. Катунь, с. Ая Алтайского района Алтайского края»							
Изм.	Кол.уч.	Лист	№ док.	Подп.	Дата		
Разраб.		Филиппова		<i>Филиппова</i>	1.07.22		
Проверил		Егоров		<i>Егоров</i>	1.07.22		
Н.контр.		Милова		<i>Милова</i>	1.07.22		
ГИП		Егоров		<i>Егоров</i>	1.07.22		
Схема использования территории в период подготовки проекта планировки территории Масштаб 1:2000					Стадия п	Лист 9	Листов 10
<b>ЭнергоИнвест</b>					Копировал		

↑ с  
 Алтайский район  
 Алтайский край  
 с. Ая




Согласовано	Взам. инв. №					
	Подп. и дата					
Инв. № подл.	Изм.	Кол.уч.	Лист	№ док.	Подп.	Дата
	Проверил					
	Н.контр.	Милова			<i>Милова</i>	1.07.22
	ГИП	Егоров			<i>Егоров</i>	1.07.22

3152.085.00.0/0.1284-ППТЗ.ГЧ						
«Газопровод межпоселковый высокого давления от ГРС Нижняя Каянча до п. Катунь, с. Ая Алтайского района Алтайского края»						
		Стадия	Лист	Листов		
		ДПП	10	10		
Схема использования территории в период подготовки проекта планировки территории Масштаб 1:1000						
<b>ЭнергоИнвест</b>						



- Условные обозначения:
- границы зон с особыми условиями использования территорий, подлежащие установлению, изменению в связи с размещением линейных объектов;
  - граница зоны планируемого размещения линейных объектов
  - граница территории, в отношении которой осуществляется подготовка проекта планировки
  - границы зон планируемого размещения линейных объектов капитального строительства, установленные ранее утвержденной документацией по планировке территории, в отношении которой осуществляется подготовка проекта планировки.
  - ось проектируемого газопровода
- Существующие ЗОУИТ:
- Иная зона с особыми условиями использования территории
  - Водоохранная зона
  - Зона публичного сервитута
  - Охранная зона инженерных коммуникаций
  - Прибрежная защитная полоса

22-02-6.665 - Номер ЗОУИТ, сведения о котором содержатся в ЕГРН  
Примечание:

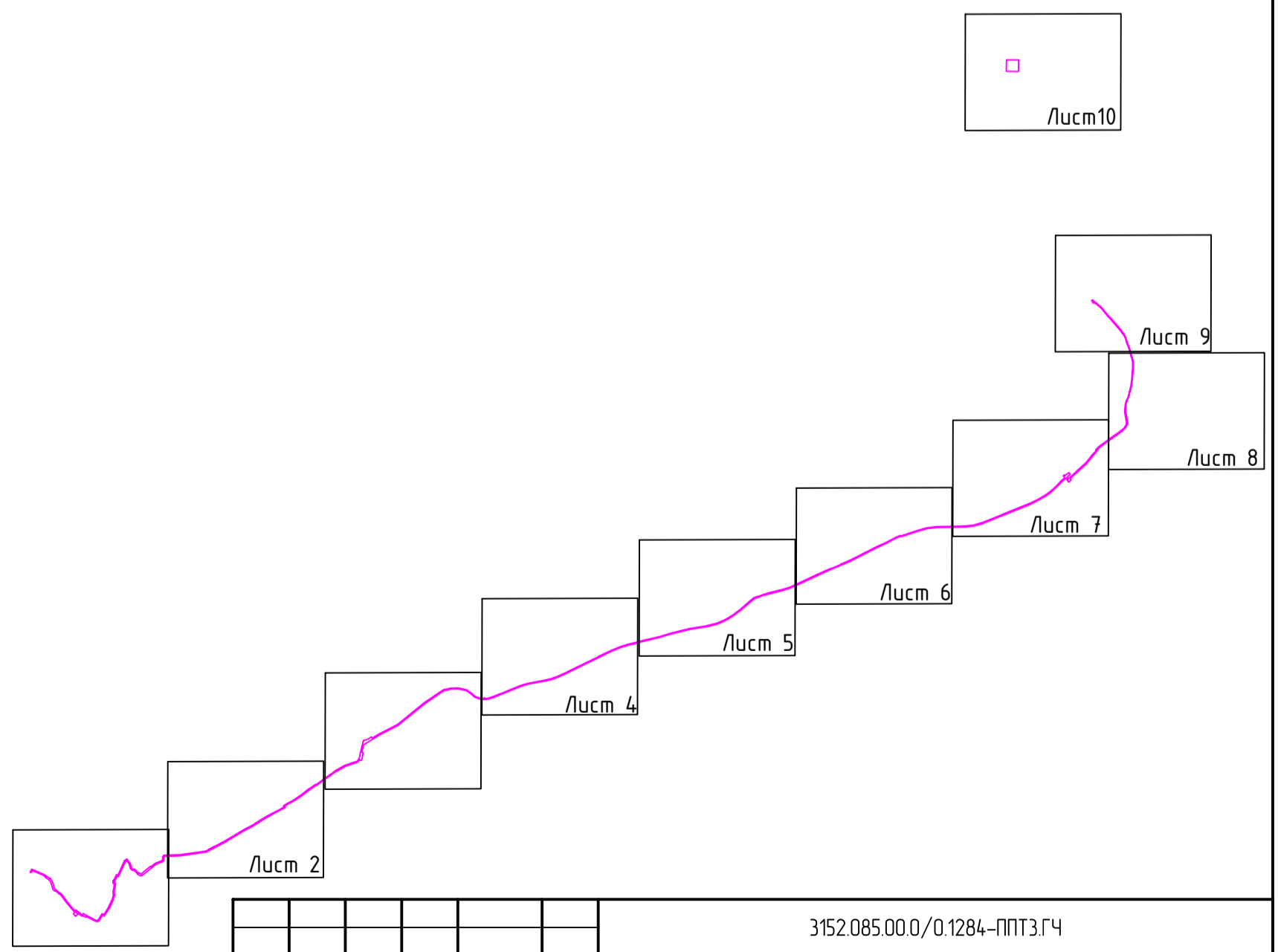
В соответствии с заключением Управления государственной охраны объектов культурного наследия Алтайского края № 47/П/2130 от 1 сентября 2022 г. объекты культурного наследия в границах территории, в отношении которой осуществляется подготовка проекта планировки территории, отсутствуют.

Границы зон планируемого размещения линейных объектов, подлежащих переносу (перестройству) из зон планируемого размещения линейных объектов не разрабатывались, ввиду отсутствия таких объектов.

Нормативные ЗОУИТ показаны в полном объеме, согласно сведениям ЕГРН.

Согласно изменениям и дополнениям в решение Алтайского районного Собрания депутатов от 22.12.2008-Решения № 39 от 05.09.2019г года № 69, «Об утверждении схемы территориального планирования муниципального образования Алтайский район Алтайского края», не установлены границы зон с особыми условиями использования территорий: границы охранных зон существующих инженерных сетей и сооружений; границы зон существующих охраняемых и режимных объектов; границы зон санитарной охраны источников водоснабжения; границы зон охраны объектов культурного наследия (памятников истории и культуры) федерального, регионального и местного значения; границы зон заповедия, подтопления; границы санитарно-защитных зон существующих промышленных объектов и производств и (или) их комплексов; границы площадей залегания полезных ископаемых; границы охранных зон стационарных пунктов наблюдений за состоянием окружающей среды, ее загрязнением; границы придорожной полосы автомобильной дороги; границы приаэродромной территории; границы охранных зон железных дорог; границы санитарных разрывов, установленных от существующих железнодорожных линий и автодорог, а также объектов энергетики, в границах подготовки проекта планировки территории, устанавливаемых в соответствии с законодательством Российской Федерации.

- 22-02-6.306-Зона публичного сервитута
- 22-02-6.170-Зона публичного сервитута
- 22-02-6.728-Зона публичного сервитута
- 22-02-6.729-Зона публичного сервитута
- 22-02-6.189-Охранная зона инженерных коммуникаций
- 22-02-6.531-Охранная зона инженерных коммуникаций
- 22-02-6.273-Охранная зона инженерных коммуникаций
- 22-02-6.324-Охранная зона инженерных коммуникаций
- 22-02-6.328-Охранная зона инженерных коммуникаций
- 22-02-6.311-Охранная зона инженерных коммуникаций
- 22-02-6.196-Охранная зона инженерных коммуникаций
- 22-02-6.263-Охранная зона инженерных коммуникаций
- 22-02-6.665-Охранная зона инженерных коммуникаций
- 22-02-6.565-Охранная зона инженерных коммуникаций
- 22-02-6.546-Охранная зона инженерных коммуникаций
- 22-02-6.544-Охранная зона инженерных коммуникаций
- 22-02-6.619-Охранная зона инженерных коммуникаций
- 22-02-6.618-Охранная зона инженерных коммуникаций
- 22-02-6.248-Водоохранная зона
- 22-02-6.224-Водоохранная зона
- 22-02-6.223-Прибрежная защитная полоса
- 22-02-6.185-Прибрежная защитная полоса
- 22-02-6.122-Иная зона с особыми условиями использования территории




Система высот: Балтийская 1977г.  
Система координат: МСК - 22, зона 3  
Полевые работы выполнены в мае - июне 2022 г.

3152.085.00.0/0.1284-ППТЗ.ГЧ					
«Газопровод межпоселковый высокого давления от ГРС Нижняя Каянча до п. Капучье, с. Ая Алтайского района Алтайского края»					
Изм.	Колуч.	Лист	№ док.	Подп.	Дата
Разработ.	Филиппова			Евг	10/22
Проверил	Евсоров			Евс	10/22
Исполн.	Милова			Милова	10/22
Гип	Евсоров			Евсоров	10/22
Стадия		Лист	Листов		
ДПТ		1	10		
Схема границ зон с особыми условиями использования территорий, особо охраняемых природных территорий, лесничеств и схема объектов культурного наследия масштаба 1:2000					
<b>ЭнергоИнвест</b>					



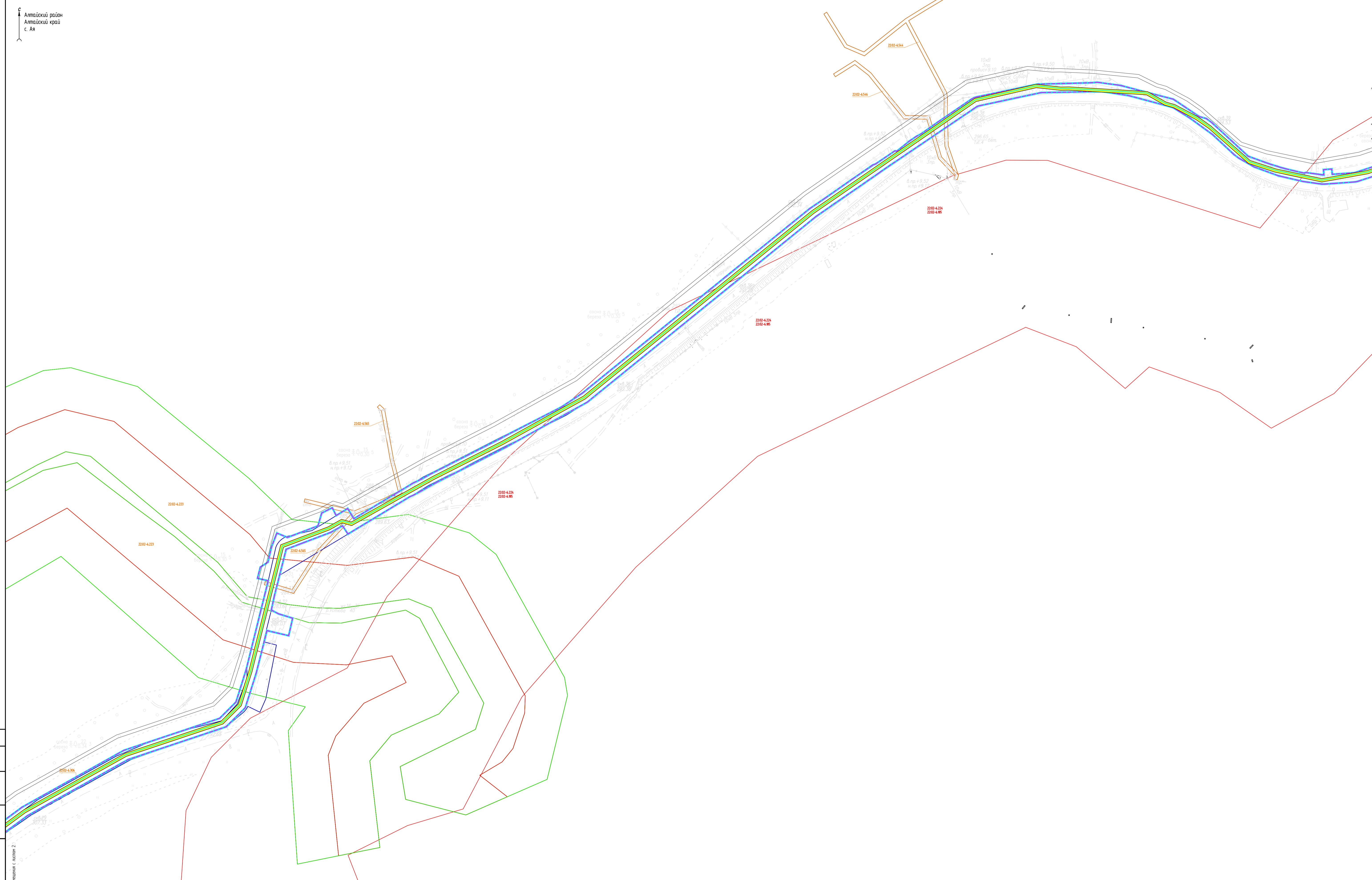
Алтайский район  
Алтайский край  
с. Ая



Создано	
Проверено	
Изм. №	
Подп. и дата	
Взам. инв. №	

Листы объединены с листом 2


3152.085.00.0/0.1284-ППТЗ.ГЧ					
«Газопровод межпоселковый высокого давления от ГРС Нижняя Каянча до п. Катунь, с. Ая Алтайского района Алтайского края»					
Изм.	Копуч.	Лист	№ док.	Подп.	Дата
Разраб.	Филиппова			Егороб	10722
Проверил	Егороб			Егороб	10722
Исполн.	Милова			Милова	10722
ГИП	Егороб			Егороб	10722
Схема зон с особыми условиями использования территорий, особо охраняемых природных территорий, лесничеств и схема объектов культурного наследия					Масштаб 1:2000
					ЭнергоИнвест
					Копировал
					А1



Согласовано					
Изм. № подл.	Подп. и дата	Взам. инв. №			


Линия согласована с листом 2.

3152.085.00.0/0.1284-ППТЗ.ГЧ					
«Газопровод межпоселковый высокого давления от ГРС Нижняя Каянча до п. Капучнь, с. Ая Алтайского района Алтайского края»					
Изм.	Копуч.	Лист	№ док.	Подп.	Дата
Разраб.	Филиппова	3	107.22		107.22
Проверил	Егоров	3	107.22		107.22
Исполн.	Милова	3	107.22		107.22
ГИП	Егоров	3	107.22		107.22
Схема границ зон с особыми условиями использования территорий, особо охраняемых природных территорий, лесничеств и схема объектов культурного наследия Масштаб 1:2000					Стадия П Лист 3 Листов 10
Копировал					ЭнергоИнвест



Согласовано	
Имя, № подл.	
Подп. и дата	
Взам. инв. №	


3152.085.00.0/0.1284-ППТЗ.ГЧ					
«Газопровод межпоселковый высокого давления от ГРС Нижняя Каянча до п. Капучь, с. Ая Алтайского района Алтайского края»					
Изм.	Колуч.	Лист	№ док.	Подп.	Дата
Разраб.	Филиппова			Егороб	10722
Проверил	Егороб			Егороб	10722
Исполн.	Милова			Милова	10722
ГИП	Егороб			Егороб	10722
Схема границ зон с особыми условиями использования территорий, особо охраняемых природных территорий, лесничеств и схема объектов культурного наследия Масштаб 1:2000					
			Стадия	Лист	Листов
			П	4	10
					<b>ЭнергоИнвест</b>
Копировал					



Согласовано					
Подп. и дата					
Взам. инв. №					
Инв. № подл.					

Листовой с. № 6

3152.085.00.0/0.1284-ППТЗ.ГЧ					
«Газопровод межпоселковый высокого давления от ГРС Нижняя Каянча до п. Капучь, с. Ая Алтайского района Алтайского края»					
Изм.	Колуч.	Лист	№ док.	Подп.	Дата
Разраб.	Филлипова			Егороб	10722
Проверил	Егороб			Егороб	10722
Нандр.	Милова			Милова	10722
ГИП	Егороб			Егороб	10722
Схема границ зон с особыми условиями использования территорий, особо охраняемых природных территорий, лесничеств и схема объектов культурного наследия Масштаб 1:2000					
ЭнергоИнвест			Копировал	А1	




Создано	
Проверено	
Изм. №	
Подп. и дата	
Взам. инв. №	
Инв. № подл.	

Лист объединен с листом 5

Лист объединен с листом 7

3152 085.00.0/0.1284-ППТЗ.ГЧ					
«Газопровод межпоселковый высокого давления от ГРС Нижняя Каянча до п. Капучь, с. Ая Алтайского района Алтайского края»					
Изм.	Копучь	Лист	№ док.	Подп.	Дата
Разраб.	Филиппова			Егороб	10722
Проверил	Егороб			Егороб	10722
Исполн.	Милова			Милова	10722
ГИП	Егороб			Егороб	10722
Схема границ зон с особыми условиями использования территории, особо охраняемых природных территорий, лесничеств и схема объектов культурного наследия Масштаб 1:2000					
Стадия			Лист	Листов	
П			6	10	
<b>ЭнергоИнвест</b>					
Копировал					



Ранее запроектированная трасса КЛ  
в границах образуемых земельных участков  
по материалам ПИИТ «Строительство КЛ-0,4 кВ  
на территории Алтайского лесничества,  
Айского участкового лесничества в квартале №9»  
выполненный ООО «Лес-Проект»

Создано	
Проверено	
Утверждено	
Изм. № подл.	
Подп. и дата	
Взам. инв. №	

2202.4.178  
2202.4.179  
2202.4.180

3152.085.00.0/0.1284-ППТЗ.ГЧ						
«Газопровод межпоселковый высокого давления от ГРС Нижняя Каянча до п. Каянчь, с. Ая Алтайского района Алтайского края»						
Изм.	Копуч.	Лист	№ док.	Подп.	Дата	
Разраб.	Филиппова	3		Егороб	10722	
Проверил	Егороб	4		Егороб	10722	
Исполн.	Милова	5		Милова	10722	
ГИП	Егороб	6		Егороб	10722	
Схема границ зон с особыми условиями использования территории, особо охраняемых природных территорий, лесничеств и схема объектов культурного наследия Масштаб 1:2000						
				Стадия	Лист	Листов
				П	7	10
<b>ЭнергоИнвест</b>						
Копировал						

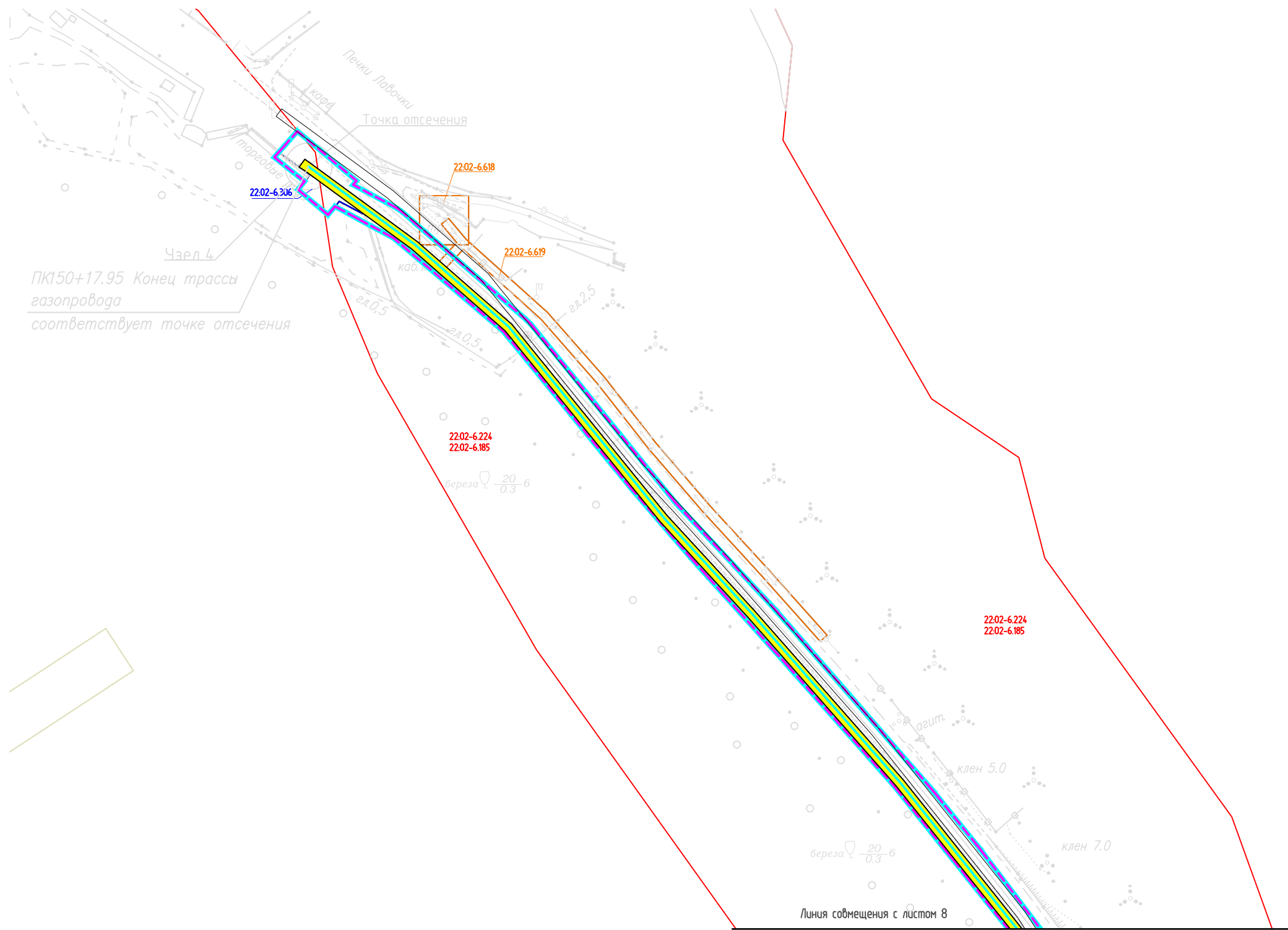
Алтайский район  
Алтайский край  
с. Ая



Согласовано			
Изм. № подл.	Подп. и дата	Взам. инб. №	

3152.085.00.0/0.1284-ППТЗ.ГЧ					
«Газопровод межселковый высокого давления от ГРС Нижняя Каянча до п. Катунь, с. Ая Алтайского района Алтайского края»					
Изм.	Колуч.	Лист	№ док.	Подп.	Дата
Разраб.	Филлипова			<i>Филлипова</i>	107.22
Проверил	Егороб			<i>Егороб</i>	107.22
Н.контр.	Милова			<i>Милова</i>	107.22
ГИП	Егороб			<i>Егороб</i>	107.22
Стадия: п Лист: 8 Листов: 10 Схема границ зон с особыми условиями использования территорий, особо охраняемых природных территорий, лесничеств и схема объектов культурного наследия Масштаб 1:2000					
<b>ЭнергоИнвест</b>					

↑ Алтайский район  
Алтайский край  
с. Ая

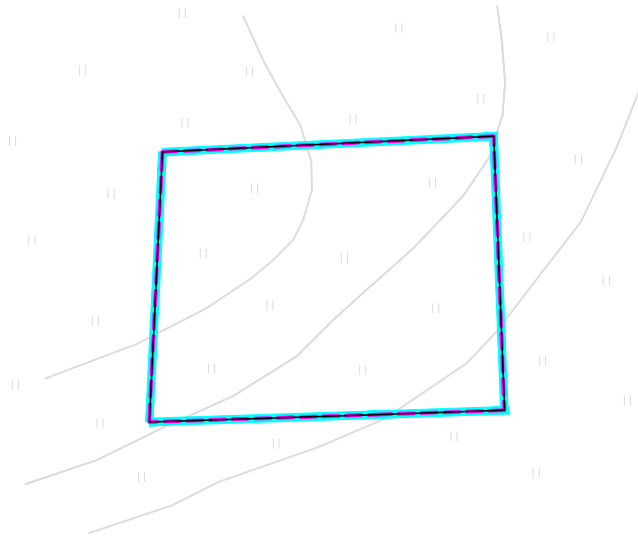


Согласовано			
Взам. инв. №			
Подп. и дата			
Инв. № подл.			

						3152.085.00.0/0.1284-ППТ1.ГЧ					
						«Газопровод межпоселковый высокого давления от ГРС Нижняя Каянча до п. Катунь, с. Ая Алтайского района Алтайского края»					
Изм.	Кол.уч.	Лист	№ док.	Подп.	Дата	Стадия	Лист	Листов			
Разраб.		Филиппова		<i>Филиппова</i>	1.07.22				п	9	10
Проверил		Егоров		<i>Егоров</i>	1.07.22	Чертеж границ зон планируемого размещения объектов Масштаб 1:2000					
Н.контр.		Милова		<i>Милова</i>	1.07.22				<b>ЭнергоИнвест</b>		
ГИП		Егоров		<i>Егоров</i>	1.07.22						



Алтайский район  
 Алтайский край  
 с. Ая



Согласовано


Инв. № подл.	Взам. инв. №				
	Подп. и дата				
Изм.	Кол.уч.	Лист	№ док.	Подп.	Дата
	Разраб.	Филиппова		<i>Филиппова</i>	10.7.22
	Проверил	Егоров		<i>Егоров</i>	10.7.22
	Н.контр.	Милова		<i>Милова</i>	10.7.22
ГИП	Егоров		<i>Егоров</i>	10.7.22	

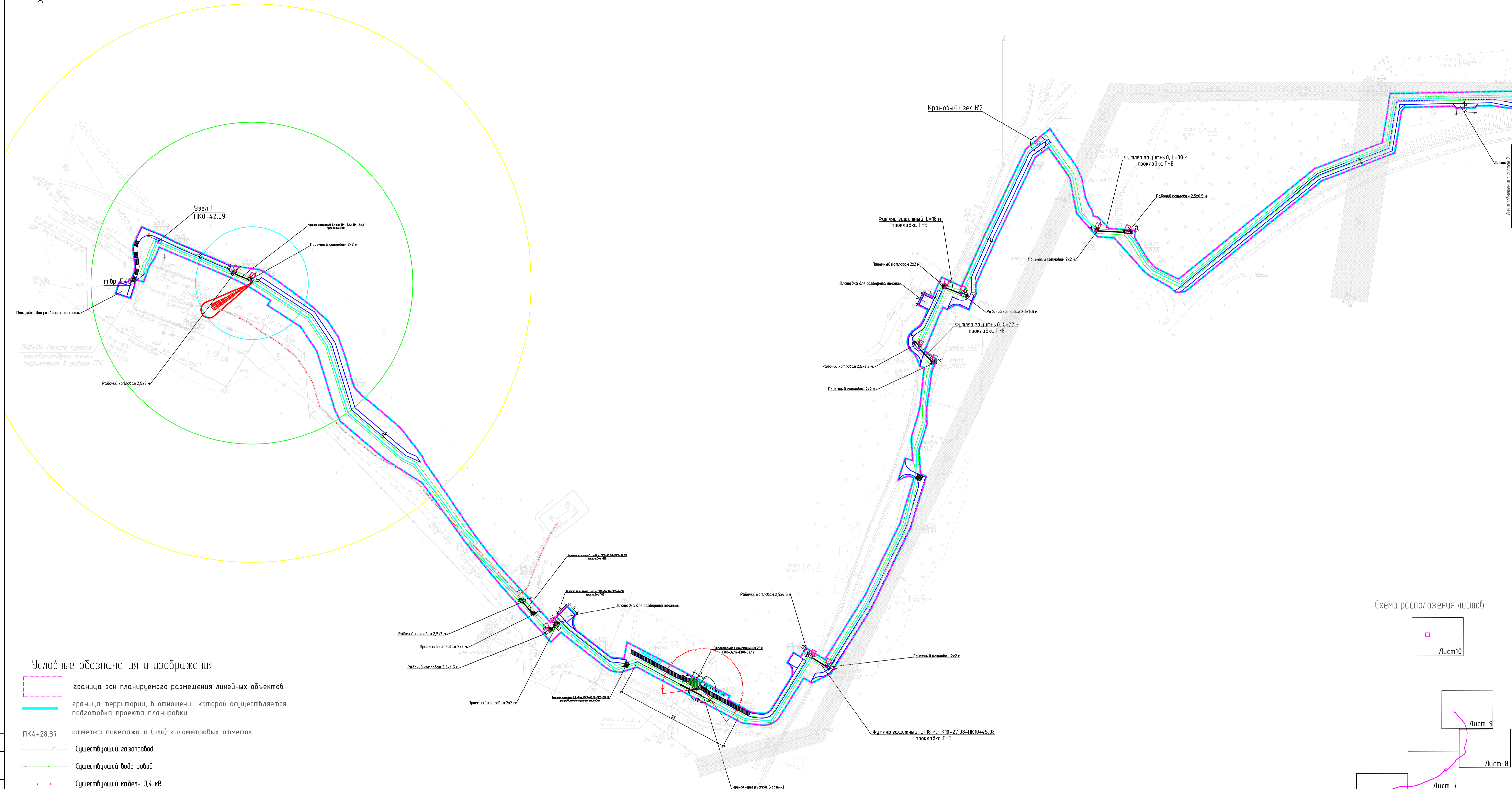
3152.085.00.0/0.1284-ППТЗ.ГЧ

«Газопровод межпоселковый высокого давления от ГРС Нижняя Каянча до п. Катунь, с. Ая Алтайского района Алтайского края»

Стадия	Лист	Листов
ДПП	10	10

Схема границ зон с особыми условиями использования территорий,  
 особо охраняемых природных территорий, лесничеств и схема  
 объектов культурного наследия  
 Масштаб 1:2000

**ЭнергоИнвест**



Условные обозначения и изображения

- граница зон планируемого размещения линейных объектов
- граница территории, в отношении которой осуществляется подготовка проекта планировки
- ПК4+28.37 — отметка пикетажа и (или) километровых отметок
- Существующий газопровод
- Существующий водопровод
- Существующий кабель 0,4 кВ
- Существующий кабель связи
- Существующая ВЛ
- Проектируемый газопровод
- Временный технологический проезд
- Временный технологический проезд с твердым покрытием
- Водопропуск
- Площадка складирования конструкций, материалов
- Временный проезд
- Граница опасной зоны работы крана
- Ограничение угла поворота стрелы крана

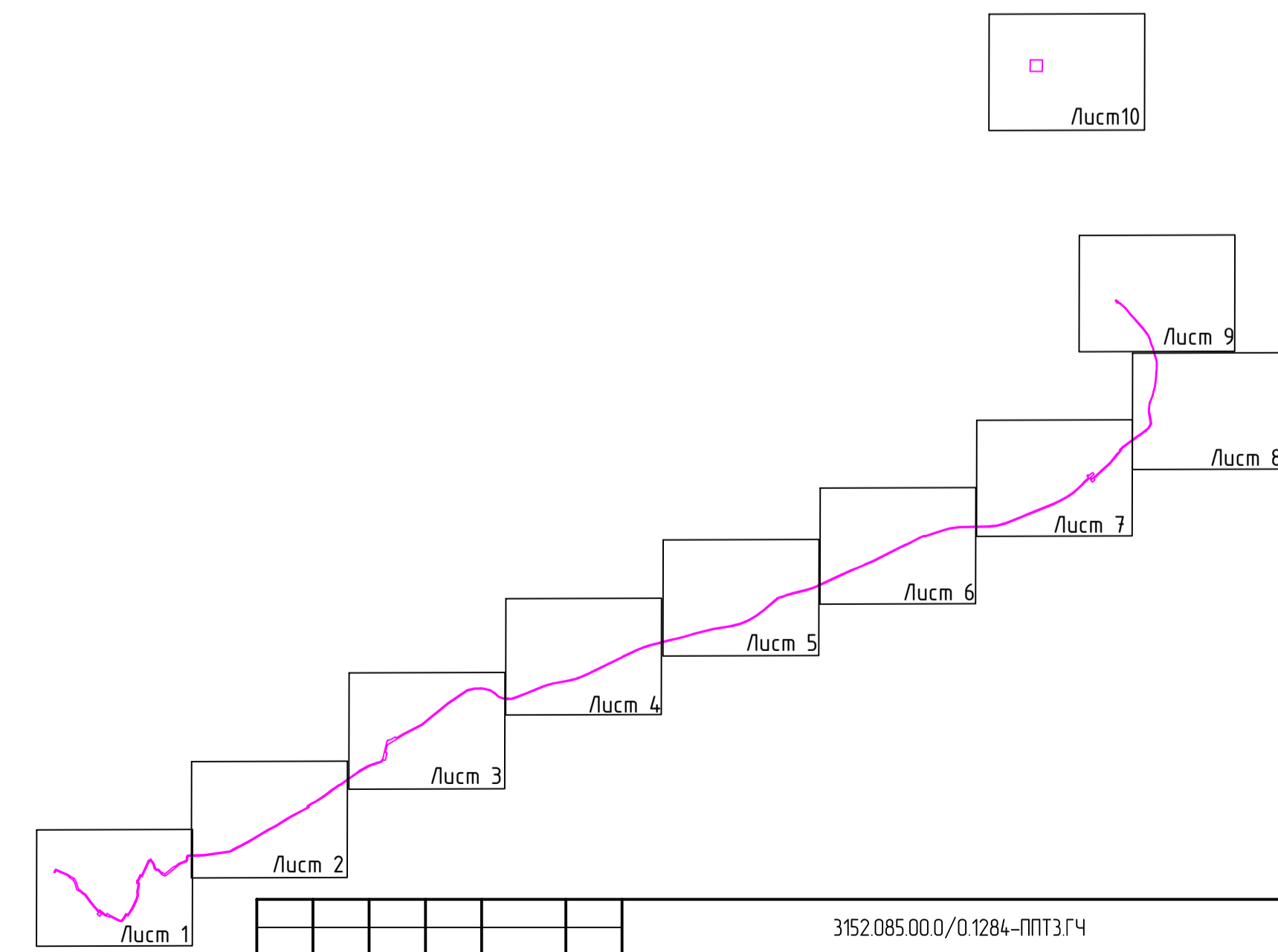
Наиболее опасная авария со взрывом:  
С23 "Взрыв ГВС"  
Количество вещества участвующего в аварии 1,091 т газа  
Количество вещества участвующего во взрыве 0,1091 т газа

Наиболее опасная авария с факельным горением:  
С2 "Факельное горение горизонтального факела"  
Количество вещества участвующего в аварии 1,091 т газа  
Количество вещества участвующего в горении 1,091 т газа

- умеренные повреждения зданий ΔР≥12 кПа - 614,6 м
- нижний порог повреждения человека ΔР≥5 кПа - 174,97 м
- малые поврежд. (разбитая часть остекления) ΔР≥3 кПа - 302,2 м


- тело факела, длина 51,02 м., диаметр 7,65 м.
- граница воздействия теплового излучения интенсивностью 10 кВт/м2

Схема расположения листов



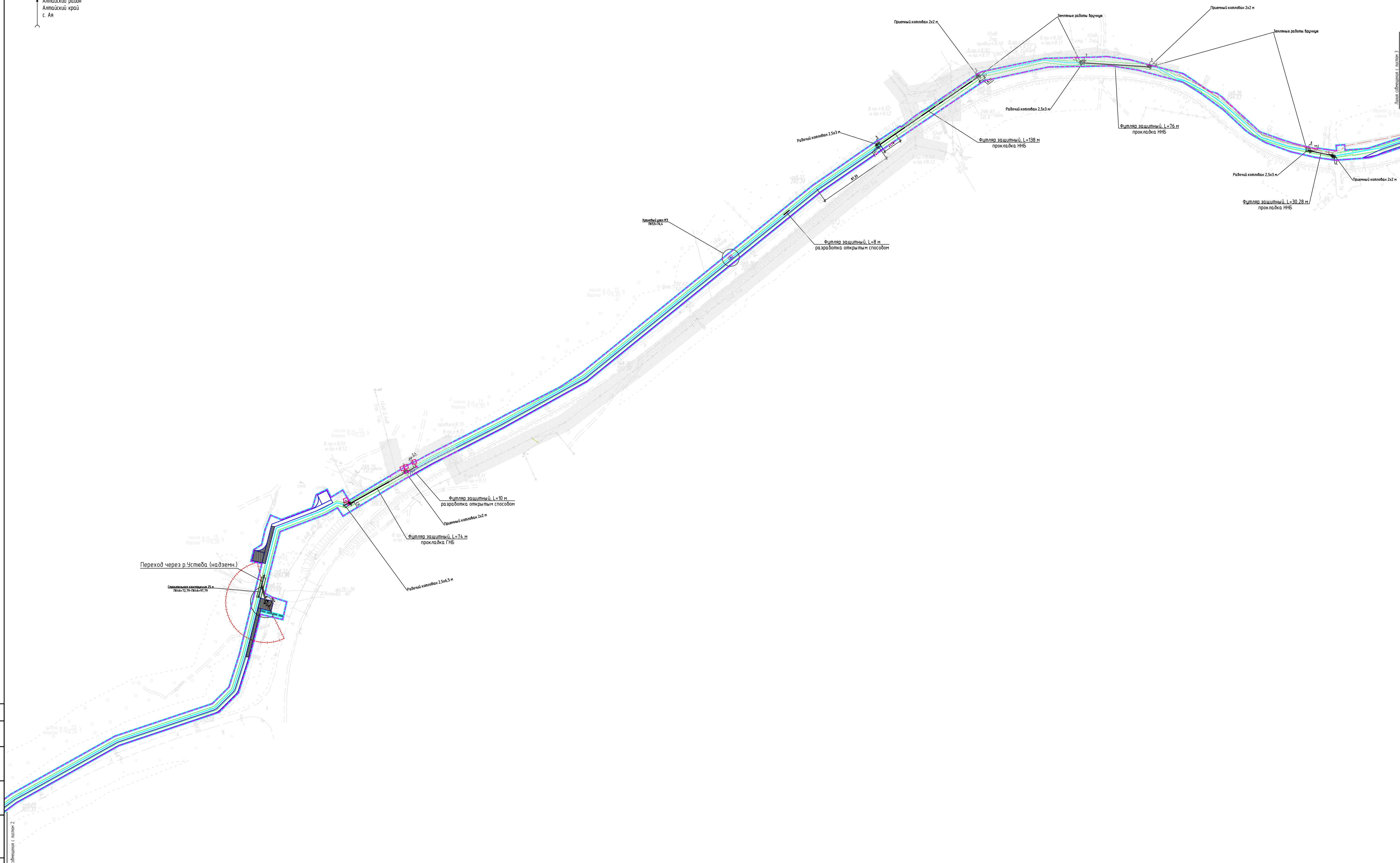
Система высот: Балтийская 1977г.  
Система координат: МСК - 22, зона 3  
Полевые работы выполнены в мае - июне 2022 г.

3152.085.00.0/0.1284-ППТЗ.ГЧ					
«Газопровод межпоселковый высокого давления от ГРС Нижняя Каянда до п. Капучь, с. Ая Алтайского района Алтайского края»					
Изм.	Колуч.	Лист	№ док.	Подп.	Дата
Разработ.	Филиппова	3	10722		10722
Проверил.	Егоров	4	10722		10722
Исполн.	Милова	5	10722		10722
ГИП	Егоров	6	10722		10722
Схема конструктивных и планировочных решений Масштаб 1:2000					
<b>ЭнергоИнвест</b>					



Создано	
Проверено	
Изм. №	
Подп. и дата	
Взам. инв. №	
Изм. № подл.	


3152.085.00.0/0.1284-ППТЗ.ГЧ					
«Газопровод межпоселковый высокого давления от ГРС Нижняя Каянча до п. Капучь, с. Ая Алтайского района Алтайского края»					
Изм.	Копучь	Лист	№ док.	Подп.	Дата
Разраб.	Филиппова			10722	
Проверил	Егоров			10722	
Стадия					
Лист					
Листов					
п 2 10					
Схема конструктивных и планировочных решений					
Масштаб 1:2000					
ЭнергоИнвест					
Копировал					
А1					



Создано	
Проверено	
Утверждено	
Изм. № подл.	
Подп. и дата	
Взам. инв. №	


Листа объединены с листом 2

3152.085.00.0/0.1284-ППТЗ.ГЧ																	
«Газопровод межпоселковый высокого давления от ГРС Нижняя Каянча до п. Катунь, с. Ая Алтайского района Алтайского края»																	
Изм.	Колуч.	Лист	№ док.	Подп.	Дата												
Разраб.	Филиппова	3	10722		10722												
Проверил	Егоров	4	10722		10722												
<table border="1"> <tr> <td>Статус</td> <td>Лист</td> <td>Листов</td> </tr> <tr> <td>П</td> <td>3</td> <td>10</td> </tr> </table>						Статус	Лист	Листов	П	3	10						
Статус	Лист	Листов															
П	3	10															
<table border="1"> <tr> <td>Исполн.</td> <td>Милова</td> <td>10722</td> <td colspan="3">Схема конструктивных и планировочных решений</td> </tr> <tr> <td>ГИП</td> <td>Егоров</td> <td>10722</td> <td colspan="3">Масштаб 1:2000</td> </tr> </table>						Исполн.	Милова	10722	Схема конструктивных и планировочных решений			ГИП	Егоров	10722	Масштаб 1:2000		
Исполн.	Милова	10722	Схема конструктивных и планировочных решений														
ГИП	Егоров	10722	Масштаб 1:2000														
<table border="1"> <tr> <td colspan="3">ЭнергоИнвест</td> </tr> <tr> <td colspan="3">Копировал</td> </tr> </table>						ЭнергоИнвест			Копировал								
ЭнергоИнвест																	
Копировал																	



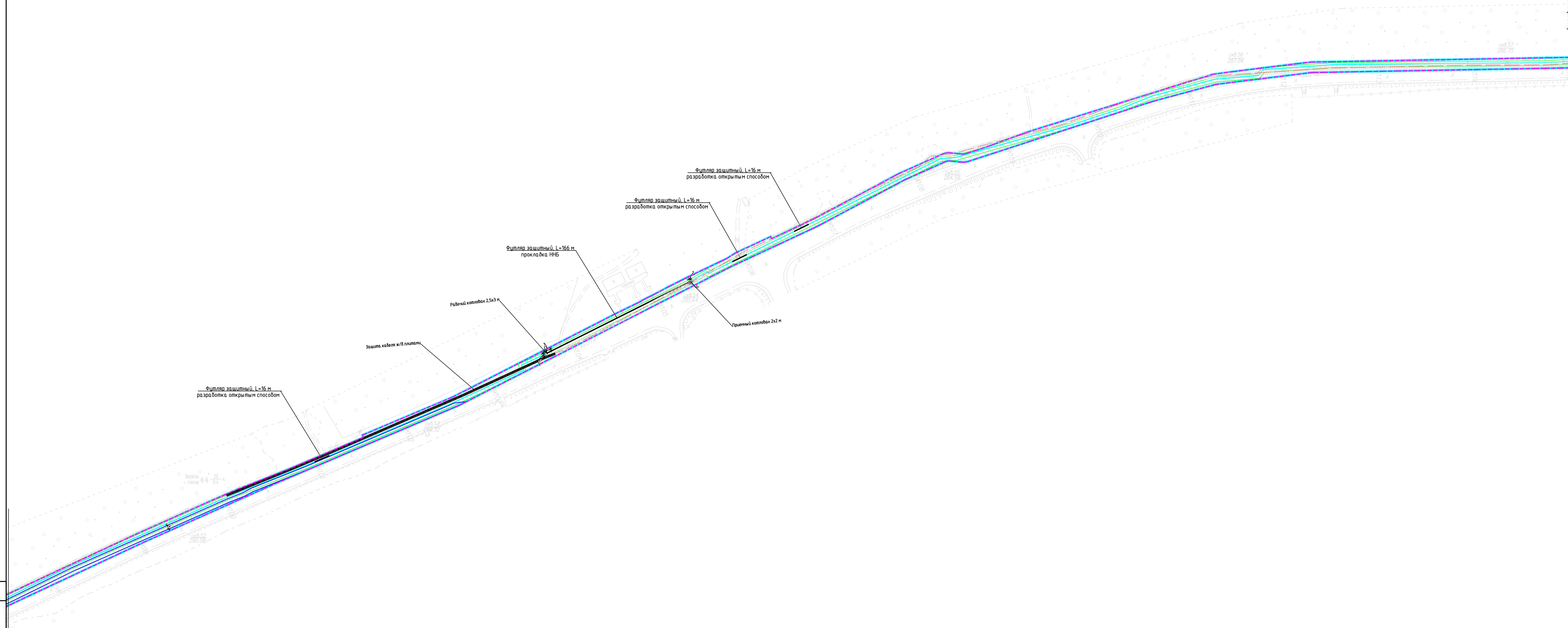
Согласовано					
М.П. № подл.	Подп. и дата	Взам. инв. №			

3152.085.00.0/0.1284-ППТЗ.ГЧ					
«Газопровод межпоселковый высокого давления от ГРС Нижняя Каянча до п. Катунь, с. Ая Алтайского района Алтайского края»					
Изм.	Колуч.	Лист	№ док.	Подп.	Дата
Разраб.	Филиппова	3	10722		10722
Проверил	Егоров	4	10722		10722
Исполн.	Милова	5	10722		10722
ГИП	Егоров	6	10722		10722
Схема конструктивных и планировочных решений Масштаб 1:2000					ЭнергоИнвест
Копировал					A1



Согласовано					
Подп. и дата					
Взам. инв. №					
Инв. № подл.					

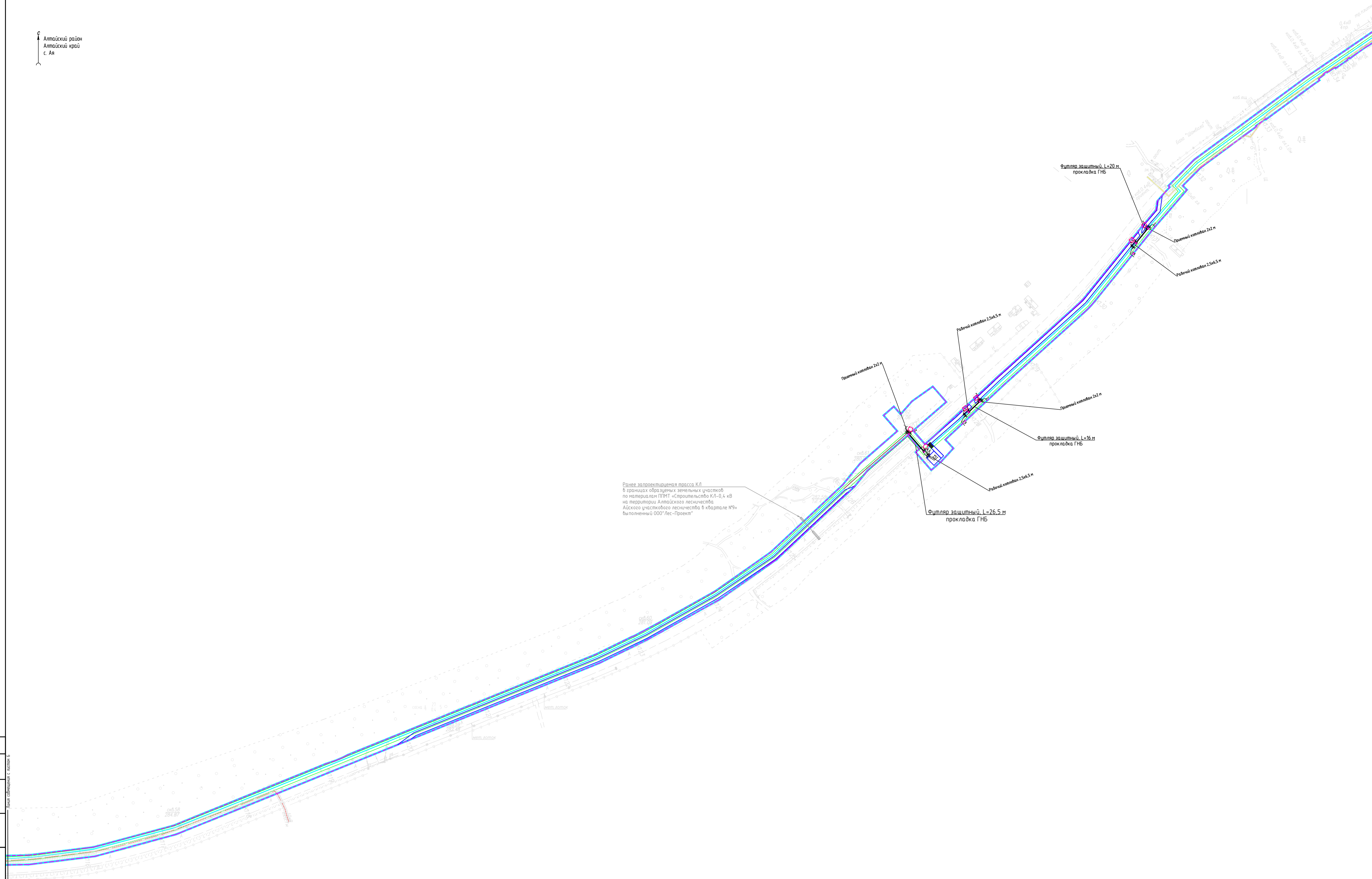
3152.085.00.0/0.1284-ППТЗ.ГЧ					
«Газопровод межпоселковый высокого давления от ГРС Нижняя Каянча до п. Капучь, с. Ая Алтайского района Алтайского края»					
Изм.	Колуч.	Лист	№ док.	Подп.	Дата
Разраб.	Филиппова	3	10722		10722
Проверил	Егоров	4	10722		10722
Нандр.	Милова		10722		
ГИП	Егоров		10722		
				Стадия	Лист
				п	5
				Листов	10
Схема конструктивных и планировочных решений Масштаб 1:2000					<b>ЭнергоИнвест</b> Копировал



Создано	
Проверено	
Изм. №	
Подп. и дата	
Взам. инв. №	
Инв. № подл.	

3152.085.00.0/0.1284-ППТЗ.ГЧ					
«Газопровод межпоселковый высокого давления от ГРС Нижняя Каянча до п. Капучь, с. Ая Алтайского района Алтайского края»					
Изм.	Колуч.	Лист	№ док.	Подп.	Дата
Разраб.	Филиппова	3	10722	Егороб	10722
Проверил	Егороб	4	10722	Егороб	10722
Исполн.	Милова	5	10722	Милова	10722
ГИП	Егороб	6	10722	Егороб	10722
				Стадия	Лист
				П	6
				Листов	10
Схема конструктивных и планировочных решений Масштаб 1:2000					
ЭнергоИнвест					
Копировал					

Листов 10, лист 6



Согласовано	
Подп. и дата	Взам. инв. №
Инв. № подл.	

3152.085.00.0/0.1284-ППТЗ.ГЧ					
«Газопровод межпоселковый высокого давления от ГРС Нижняя Каянча до п. Катунь, с. Ая Алтайского района Алтайского края»					
Изм.	Копуч.	Лист	№ док.	Подп.	Дата
Разраб.	Филиппова			Егороб	10722
Проверил	Егороб			Егороб	10722
Исполн.	Милова			Милова	10722
ГИП	Егороб			Егороб	10722
Стадия: Лист: Листов П 7 10					ЭнергоИнвест Копировал А1

Схема конструктивных и  
планировочных решений  
Масштаб 1:2000



С  
 Алтайский район  
 Алтайский край  
 с. Ая

Линия совмещения с листом 9

Линия совмещения с листом 7

Рабочий котлован 2,5х3 м

Рабочий котлован 2,5х3 м

Рабочий котлован 2,5х3 м

Фильтр защитный, L=112 м  
 прокладка ННБ

Прочный котлован 2х2 м

Согласовано			
Инв. № подл.	Подп. и дата	Взам. инв. №	

3152.085.00.0/0.1284-ППТЗ.ГЧ					
«Газопровод межпоселковый высокого давления от ГРС Нижняя Каянча до п. Катунь, с. Ая Алтайского района Алтайского края»					
Изм.	Колуч.	Лист	№ док.	Подп.	Дата
Разраб.	Филлипова			<i>Филлипова</i>	107.22
Проверил	Егоров			<i>Егоров</i>	107.22
Н.контр.	Милова			<i>Милова</i>	107.22
ГИП	Егоров			<i>Егоров</i>	107.22
Схема конструктивных и планировочных решений Масштаб 1:2000				Стадия	Лист
				п	8
				Листов	10
				ЭнергоИнвест	

С  
 Алтайский район  
 Алтайский край  
 с. Ая

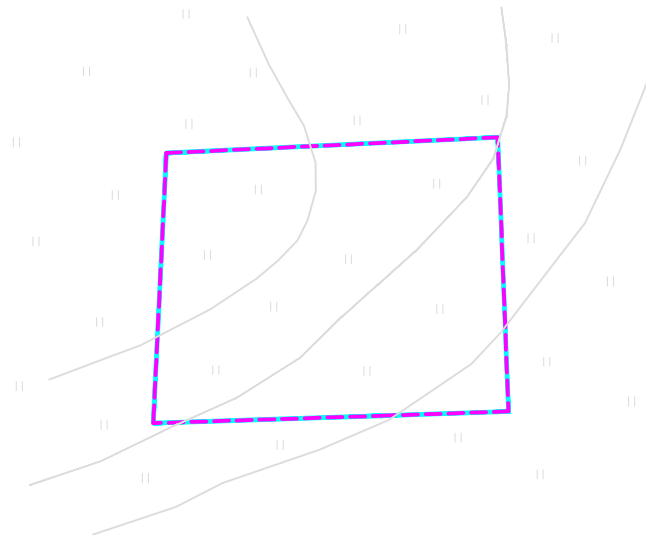


Согласовано


Взам. инв. №	
Подп. и дата	
Инв. № подл.	

3152.085.00.0/0.1284-ППТЗ.ГЧ								
«Газопровод межпоселковый высокого давления от ГРС Нижняя Каянча до п. Катунь, с. Ая Алтайского района Алтайского края»								
Изм.	Кол.уч.	Лист	№ док.	Подп.	Дата	Стадия	Лист	Листов
Разраб.				Филиппова	107.22			
Проверил				Егоров	107.22			
Н.контр.				Милова	107.22	Схема конструктивных и планировочных решений Масштаб 1:2000 <b>ЭнергоИнвест</b>		
ГИП				Егоров	107.22			

↑ С  
 Алтайский район  
 Алтайский край  
 с. Ая




Согласовано	Взам. инв. №					
	Подп. и дата					
Инв. № подл.	Изм.	Кол.уч.	Лист	№ док.	Подп.	Дата
	Разраб.	Филиппова			<i>Филиппова</i>	1.07.22
	Проверил	Егоров			<i>Егоров</i>	1.07.22
	Н.контр.	Милова			<i>Милова</i>	1.07.22
	ГИП	Егоров			<i>Егоров</i>	1.07.22

3152.085.00.0/0.1284-ППТЗ.ГЧ

«Газопровод межпоселковый высокого давления от ГРС Нижняя Каянча до п. Катунь, с. Ая Алтайского района Алтайского края»

Стадия	Лист	Листов
ДПП	10	10

Схема конструктивных и  
 планировочных решений  
 Масштаб 1:2000

**ЭнергоИнвест**